



UNION EUROPÉENNE

FONDS EUROPÉEN AGRICOLE
POUR LE DÉVELOPPEMENT RURAL



MINISTÈRE
DE L'AGRICULTURE
ET DE LA SOUVERAINETÉ
ALIMENTAIRE

Liberté
Égalité
Fraternité

Mesures agroenvironnementales et climatiques (MAEC) surfaciennes

France métropolitaine hors Corse

Notice d'information du territoire

AR_BDD « Balcons du Dauphiné »

Campagne 2023

Les mesures agroenvironnementales et climatiques (MAEC) constituent un des outils majeurs de l'architecture environnementale de la politique agricole commune (PAC) pour :

- Accompagner le changement de pratiques agricoles afin de répondre à des enjeux environnementaux identifiés à l'échelle des territoires ;
- Maintenir des pratiques favorables sources d'aménités environnementales là où il existe un risque de disparition ou d'évolution vers des pratiques moins vertueuses.

Les MAEC concourent ainsi pleinement à l'accompagnement des systèmes d'exploitation dans la voie de la performance économique, environnementale et sociale et dans leur projet de transition agro-écologique.

Cette notice présente l'ensemble des MAEC proposées sur le territoire « Balcons du Dauphiné » au titre de la campagne PAC 2023. **Lisez cette notice attentivement avant de remplir votre demande d'engagement en MAEC.**

En complément, vous pouvez consulter la notice nationale d'information sur les MAEC et les aides à l'agriculture biologique pour la programmation PAC 2023-2027, disponible sous Télépac¹.

Les bénéficiaires de MAEC doivent respecter, comme pour les autres aides de la PAC, les exigences de la conditionnalité présentées et expliquées dans les différentes fiches conditionnalité qui sont à votre disposition sous Télépac.

Le service instructeur des aides de la PAC, dont les demandes de contrats MAEC, est la DDT du siège du demandeur.

¹ <https://www.telepac.agriculture.gouv.fr>

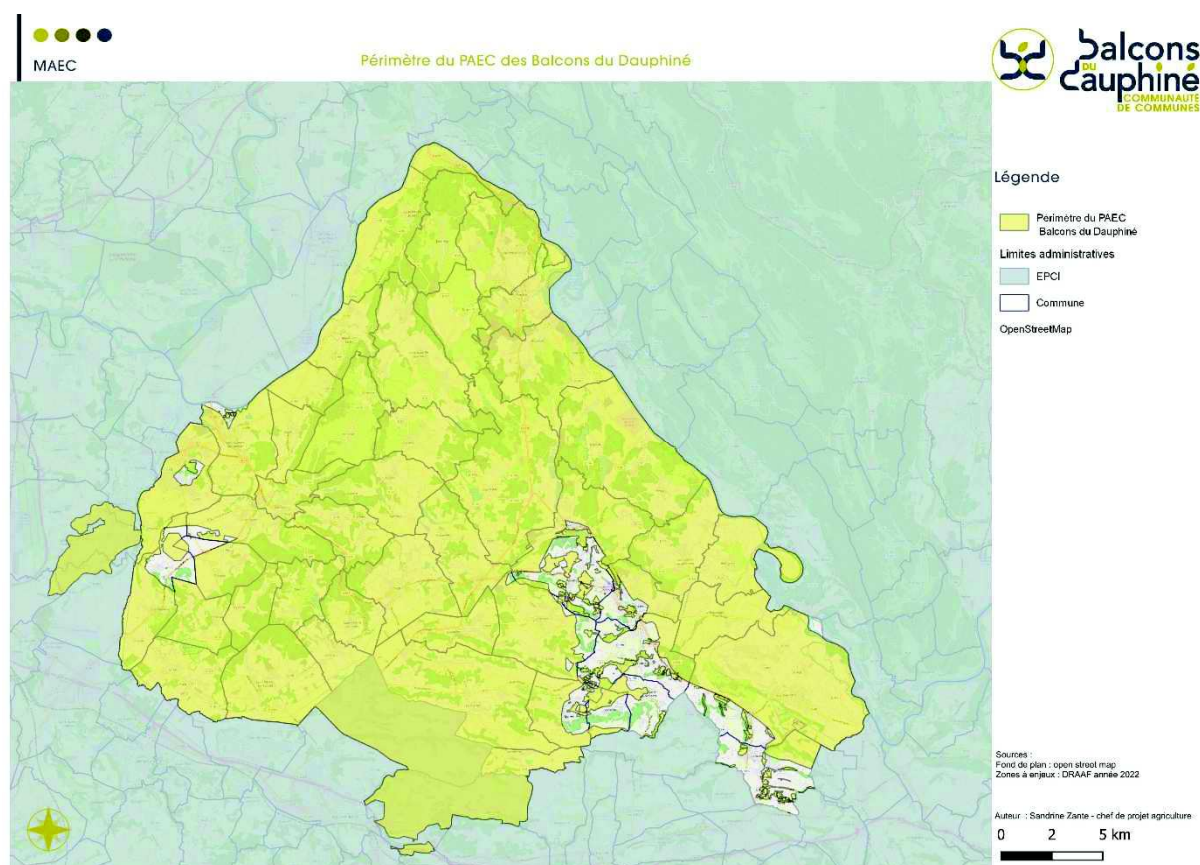
1 PÉRIMÈTRE DU TERRITOIRE AR_BDD « BALCONS DU DAUPHINE » ET CONDITIONS D'ACCÈS AUX MAEC

Situé au nord du Département de l'Isère, le territoire du PAEC des Balcons du Dauphiné s'étend sur près de 64 000 ha.

Il regroupe *intégralement* 33 communes de la communauté de communes des Balcons du Dauphiné,
Et *partiellement* :

- 14 communes de la communauté de communes des Balcons du Dauphiné,
- 1 commune de la communauté d'agglomération Porte de l'Isère (Satolas-et-Bonce).
- 2 communes de la communauté de communes de l'Est Lyonnais (Colombier-Saugnieu et Saint-Laurent de Mure),
- 1 commune de la communauté de communes Lyon Saint-Exupéry en Dauphiné (Charvieu-Chavagneux).

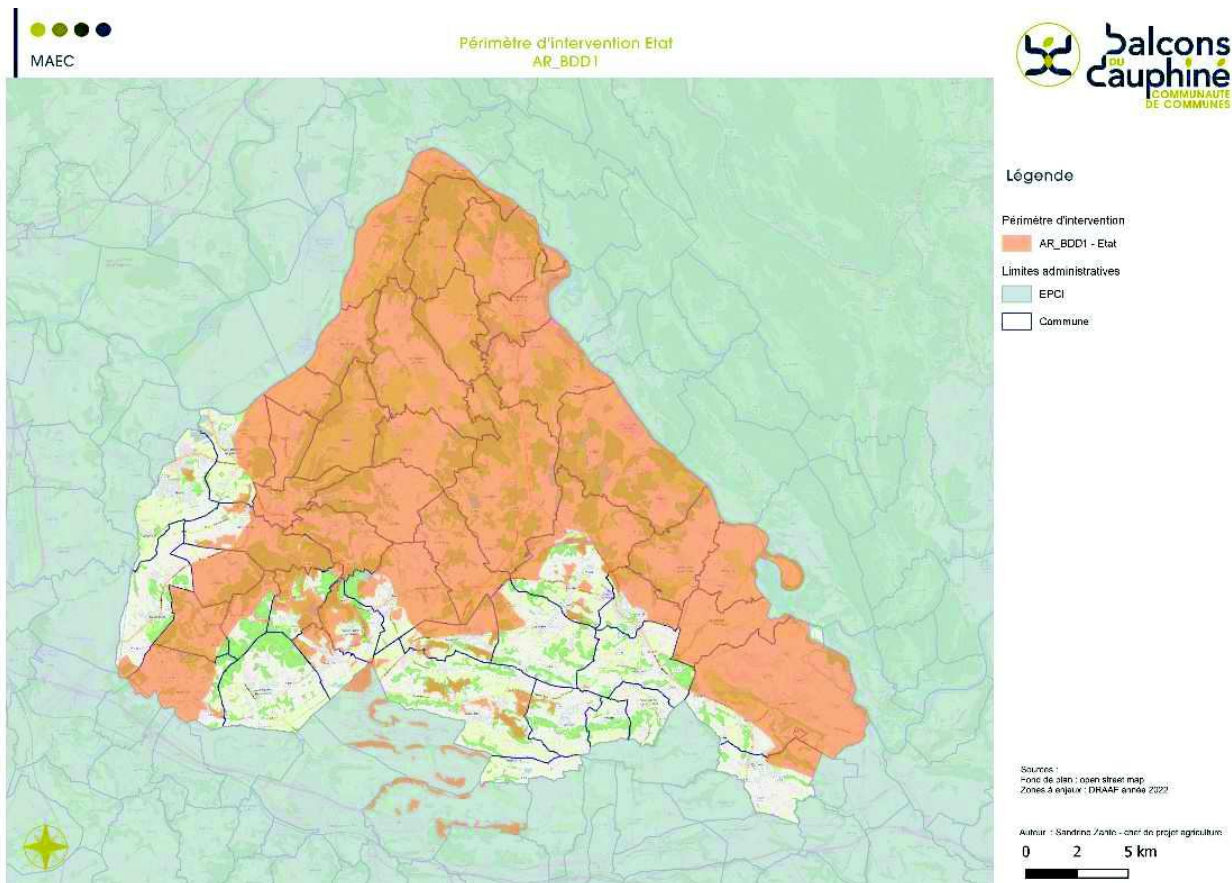
La liste des communes totalement ou partiellement concernées par le PAEC Balcons du Dauphiné se trouve en **annexe 1** de la présente notice.



Liste des périmètres d'intervention :

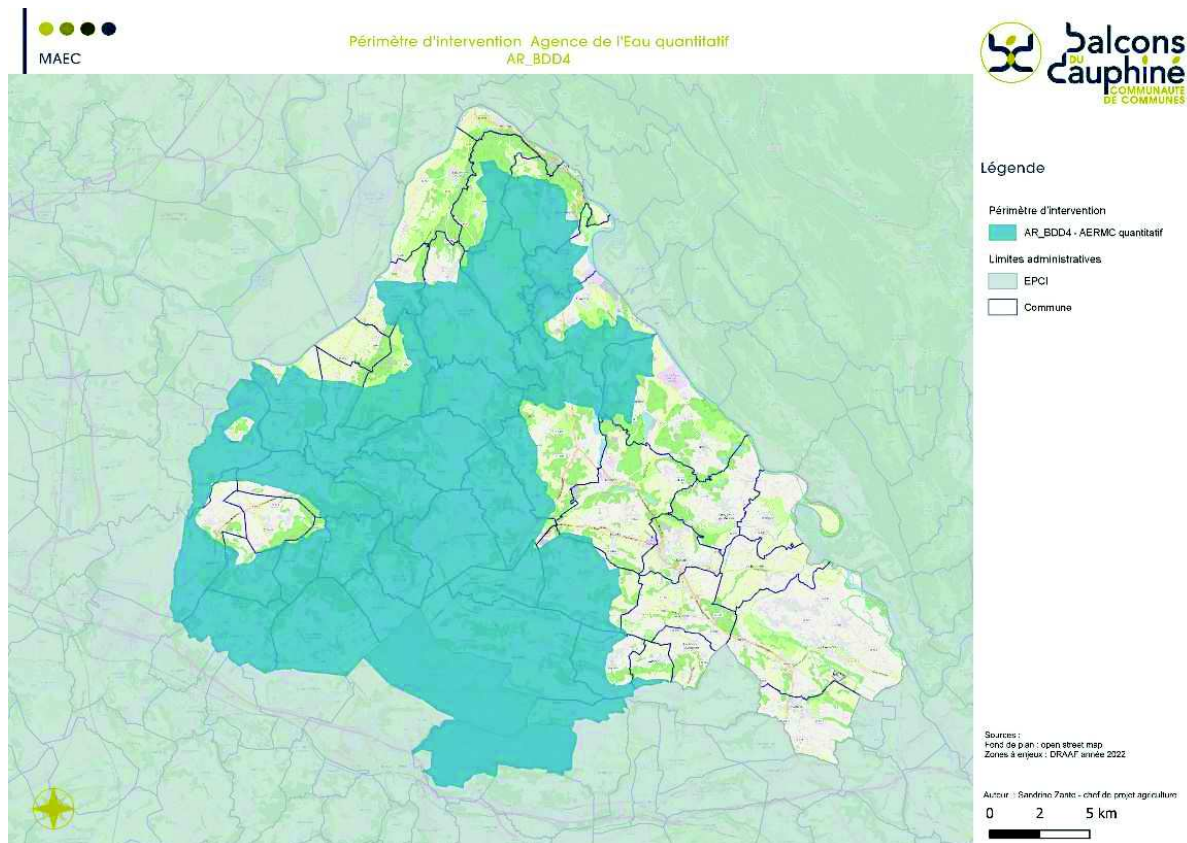
AR_BDD1 = périmètre d'intervention de l'Etat.

Il regroupe les zones à enjeux environnementaux suivantes : le site Natura 2000 de l'Isle Crémieu (FR8201727), les Arrêtés de Protection de Biotope (APPB), le Plan National d'Action (PNA) Papillons, ainsi que les réserves naturelles et régionales et naturelles, elles-mêmes localisées au sein des zones Natura et PNA Papillons. (Cf. **annexe 2** la liste des sites concernés).



AR_BDD4 = périmètre Agence de l'Eau Rhône Méditerranée Corse (AERMC) quantitatif

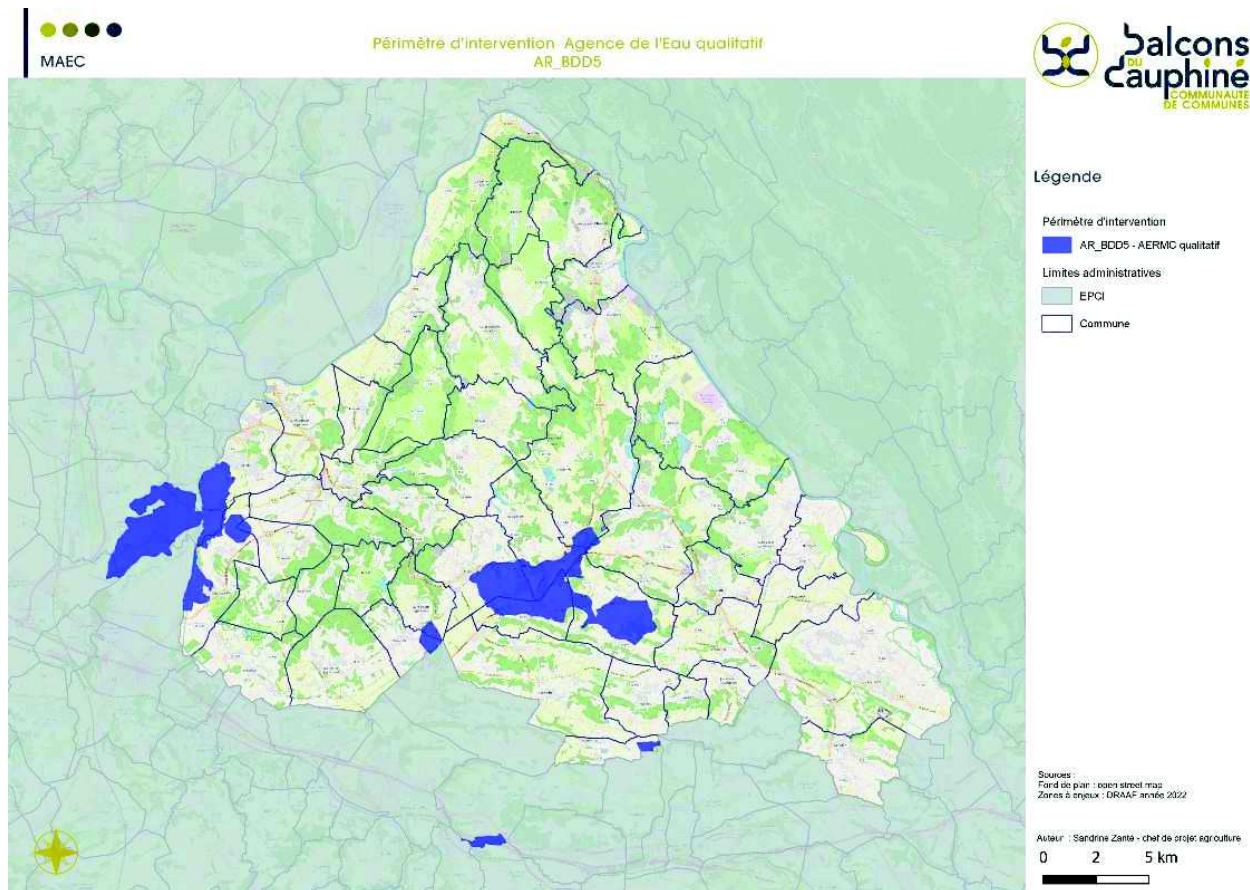
Il regroupe les bassins versants pour lesquels l'enjeu quantitatif a été estimé comme prioritaire sur le territoire des Balcons du Dauphiné, à savoir les bassins versants de la Bourbre/Catelan, de la Girine, du Girondan, de l'Amby, du Furon et de la Chogne.



AR_BDD5 = périmètre Agence de l'Eau Rhône Méditerranée Corse (AERMC) qualitatif

Il regroupe les zonages qui présentent un enjeu de préservation de la qualité de l'eau, à savoir : les aires d'alimentation en eau potable des captages de « Les Léchères » situé sur la commune de Sermérieu, le captage de Chozelle situé sur la commune de Tignieu-Jamezyieu et le captage du Reculon situé sur les communes de Colombier-Saugnieu, Satolas-et-Bonce, Saint-Laurent-de-Mure, Charvieu-Chavagneux et Tignieu-Jamezyieu.

Il regroupe aussi les zones de sauvegarde des ressources stratégiques majeures (ZSRS).



En ce qui concerne les mesures « systèmes », seules les exploitations dont au moins une parcelle se situe dans le territoire la première année d’engagement sont éligibles.

En ce qui concerne les mesures « localisées », une parcelle ou un élément est éligible à la MAEC dès lors qu’au moins une partie de la surface ou de l’élément est incluse dans le territoire la première année d’engagement.

2 RÉSUMÉ DU DIAGNOSTIC AGROENVIRONNEMENTAL DU TERRITOIRE

La surface agricole utile (SAU) occupe près de 34 000 ha de la surface du projet (en 2020)

Le territoire du projet est partagé entre les prairies et fourrages et les grandes cultures. Les zones irriguées sont portées par le maïs et le soja mais une grande diversité de cultures est recensée à des répartitions souvent équivalentes. De même les différentes formes d’élevages sont presque équitablement valorisées sur le territoire. Plus ponctuellement sont ancrées la viticulture, l’arboriculture et le maraichage. Les prairies permanentes représentent environ 28% de la SAU et les prairies temporaires 5% de la SAU.

Le territoire présente la particularité d’avoir de multiples sites préservés et protégés qui hébergent une remarquable richesse écologique dont le site Natura 2000 « L’Isle Crémieu », deux réserves naturelles (régionale et nationale), et plusieurs autres espaces naturels remarquables (pelouses sèches, zones humides, tourbières, espaces naturels sensibles etc.), ainsi qu’un grand nombre d’espèces d’intérêt communautaire considérées comme prioritaires en raison de leur état de conservation préoccupant.

Les enjeux environnementaux majeurs identifiés dans le diagnostic territorial sont la préservation de la biodiversité avec la préservation des habitats d’espèces à haute valeur patrimoniale, la préservation de milieux secs et de l’élevage, la préservation/le développement des couverts herbacés permanents, l’atténuation des émissions de gaz à effet de serre et l’autonomie fourragère des exploitations, la préservation de la ressource en eau.

3 LISTE DES MAEC PROPOSÉES SUR LE TERRITOIRE

3.1 Périmètre d'intervention « Financeur Etat » - AR_BDD1

Un seul type de mesures est proposés sur ce PI : des **mesures localisées** qui peuvent être mises en œuvre sur certaines parcelles de l'exploitation et permettent de répondre à des enjeux plus spécifiques et localisés (biodiversité notamment).

Liste des MAEC proposées :

Type de couvert et/ou habitat visé	Enjeu environnemental visé ²	Code de la mesure	Type de mesure	Objectifs de la mesure	Montant	Financement
Surfaces herbagère ayant un enjeu « habitat » (par exemple N2000) ou « espèces »	Préserver des habitats et zones de reproduction	AR_BDD1_PRA1	Localisée	Eviter une intensification des pratiques et préserver l'équilibre agro-écologique des prairies permanentes.	51€ par hectare	MASA : 25 % FEADER : 75 %
Surfaces herbagères et pastorales ayant un enjeu « habitat N2000 »	Préserver des habitats et zones de reproduction	AR_BDD1_PRA3	Localisée	Développer l'autonomie des systèmes d'élevage et valoriser par le pâturage les milieux semi-naturels à l'aide d'un plan de gestion.	72 € par hectare	MASA : 25 % FEADER : 75 %
Terres arables, cultures pérennes sur secteur à enjeu défini	Maintenir et créer des habitats favorables à la faune et la flore menacée	AR_BDD1_CIFF	Localisée	Remplacer, sur des secteurs à forts enjeux, des surfaces cultivées en grande culture par des couverts herbacés favorables aux espèces rares ou menacées dans un objectif de maintien de la biodiversité.	652 € par hectare	MASA : 25 % FEADER : 75 %
Prairies ou pâturages localisés en zones humides, ayant un enjeu « habitat » (par exemple N2000) ou « espèces »	Maintenir et préserver les milieux humides hôtes d'une flore et d'une faune remarquable.	AR_BDD1_MHU1	Localisée	Mettre en œuvre un plan de gestion pour valoriser les pratiques agricoles extensives sur zone humides par le pâturage et la fauche, et soutenir l'activité de polyculture élevage sur les zones humides.	150 € par hectare	MASA : 25 % FEADER : 75 %
		AR_BDD1_MHU2	Localisée	Mettre en œuvre un plan de gestion pour valoriser les pratiques agricoles extensives sur zones humides, notamment en valorisant les prairies humides par le pâturage.	201 € par hectare	MASA : 25 % FEADER : 75 %

Une notice spécifique à chacune de ces mesures, incluant le cahier des charges à respecter, est jointe à cette notice d'information du territoire « Balcons du Dauphiné ».

3.2 Périmètre d'intervention « financeur Agence de l'Eau Rhône-Méditerranée-Corse – zonage quantitatif » - AR_BDD4

Un seul type de mesures est proposé sur ce PI : des **mesures « systèmes »** pour lesquelles l'exploitant doit obligatoirement demander à engager au moins 90 % des surfaces éligibles à la MAEC de son exploitation ;

² À préciser si les mesures proposées sur le territoire concernent plusieurs enjeux.

Liste des MAEC proposées :

Type de couvert et/ou habitat visé	Enjeu environnemental visé ³	Code de la mesure	Type de mesure	Objectifs de la mesure	Montant	Financement
Grandes cultures et surfaces en herbe	Préservation de la ressource en eau (quantitative et qualitative)	AR_BDD4_EAU1	Système	Mesure qui incite à la préservation de la qualité de la ressource en eau en mettant en œuvre différentes pratiques agricoles ayant des effets bénéfiques sur la gestion quantitative et qualitative de l'eau.	119 € par hectare	AERMC : 70 % FEADER : 30 %

Une notice spécifique à chacune de ces mesures, incluant le cahier des charges à respecter, est jointe à cette notice d'information du territoire « Balcons du Dauphiné ».

3.3 Périmètre d'intervention « financeur Agence de l'Eau Rhône-Méditerranée-Corse – zonage qualitatif » - AR_BDD5

Deux types de mesures sont proposés :

- Des **mesures « systèmes »** pour lesquelles l'exploitant doit obligatoirement demander à engager au moins 90 % des surfaces éligibles à la MAEC de son exploitation ;
- Des **mesures localisées** qui peuvent être mises en œuvre sur certaines parcelles de l'exploitation et permettent de répondre à des enjeux plus spécifiques et localisés (biodiversité notamment).

Liste des MAEC proposées :

Type de couvert et/ou habitat visé	Enjeu environnemental visé ⁴	Code de la mesure	Type de mesure	Objectifs de la mesure	Montant	Financement
Grandes cultures et surfaces en herbe	Préservation de la ressource en eau, de la qualité des sols et de la biodiversité	AR_BDD5_PHY2	Système	Mesure qui vise à diminuer l'utilisation de traitements herbicides de synthèse sur les grandes cultures, et à favoriser la diversification des cultures.	143 € par hectare	AERMC : 70 % FEADER : 30 %
	Préservation de la ressource en eau, de la qualité des sols et de la biodiversité	AR_BDD5_FER1	Système	Mesure qui vise à diminuer les flux de nitrates vers les masses d'eau afin d'en préserver la qualité, et à favoriser la diversification des cultures.	105 € par hectare	AERMC : 70 % FEADER : 30 %
	Préservation de la ressource en eau, de la qualité des sols et de la biodiversité	AR_BDD5_FER6	Système	Mesure qui vise à diminuer les flux de nitrates et des produits phytosanitaires vers les masses d'eau afin d'en préserver la qualité, et à favoriser la diversification des cultures.	212 € par hectare	AERMC : 70 % FEADER : 30 %
	Préservation des surfaces herbacées favorables à la biodiversité, la protection des eaux et des paysages.	AR_BDD5_CPRA	Localisée	Mesure qui permet d'implanter et de maintenir des couverts herbacés pérennes dans les aires d'alimentation de captage (AAC) en eau potable.	358 € par hectare	AERMC : 70 % FEADER : 30 %

Une notice spécifique à chacune de ces mesures, incluant le cahier des charges à respecter, est jointe à cette notice d'information du territoire « Balcons du Dauphiné ».

³ À préciser si les mesures proposées sur le territoire concernent plusieurs enjeux.

⁴ À préciser si les mesures proposées sur le territoire concernent plusieurs enjeux.

4 MONTANTS D'ENGAGEMENT MINIMUM ET MAXIMUM

L'engagement dans une ou plusieurs MAEC est possible uniquement dans le cas où l'engagement de l'exploitation représente, au total, un montant annuel supérieur ou égal à **300 euros**. Si ce montant minimum n'est pas respecté lors de la demande d'engagement en première année, celle-ci sera irrecevable.

Par ailleurs, le montant de l'engagement est susceptible d'être plafonné selon les modalités qui seront fixées par arrêté préfectoral relatif à la campagne 2023. Si ce montant maximum est dépassé, la demande devra être modifiée.

5 CRITÈRES DE PRIORISATION DES DOSSIERS

Des critères de priorisation permettent de classer les demandes d'aide lorsque le nombre de demandeurs éligibles est supérieur aux capacités de financement. Dans ce cas, les dossiers sont engagés par ordre de priorité en fonction des critères définis.

POUR LES MESURES BIODIVERSITE (MHU1, MHU2, PRA1, PRA3, CIFF, CPRA)

Critère 1 : les dossiers qui ont au moins une mesure **création de couverts, à savoir les mesures avec les codes AR_BDD1_CIFF et / ou AR_BDD5_CPRA** sont prioritaires.

Si l'agriculteur a choisi l'une ou l'autre de ces mesures + d'autres mesures, l'ensemble des mesures demandées est pris en compte pour calculer le budget alloué.

En cas de dépassement de l'enveloppe budgétaire de l'Etat, le critère 1.1 suivant est appliqué :

Critère 1.1 : classement des demandes selon le pourcentage de surfaces (surfaces admissibles post instruction PAC) de prairies et pâturages permanents (%PPP) au sein de la SAU globale de l'exploitation. Il s'agit des codes cultures suivants : (code 1.6. PPH, SPH, SPL).

CRITERES POUR LES MESURES EAU (PHY2, FER1, FER6, EAU1)

Priorisation des demandes en fonction de la part de SAU (calcul automatisé sous ISIS) de l'exploitation dans les périmètres BDD4 ou BDD5, selon la mesure, de la part la plus élevée à la part la moins élevée.

6 COMMENT FAIRE LA DEMANDE D'ENGAGEMENT POUR UNE NOUVELLE MAEC ?

Pour vous engager dans une MAEC en 2023, vous devez obligatoirement déposer une demande d'aide avant le **15 mai 2023** lors de votre déclaration PAC dans Télépac :

- En cochant la case correspondant aux MAEC 2023-2027 à l'étape « Demande d'aides » ;
- En dessinant les éléments graphiques pour lesquels une aide est demandée (éléments surfaciques, linéaires ou ponctuels) à l'étape « RPG MAEC/BIO », selon les instructions figurant dans la notice explicative de la télédéclaration des MAEC⁵, en précisant le code de la mesure demandée ;
- En cochant à l'étape « RPG » les surfaces cibles ;

Concernant les mesures « AR_BDD1_MHU1 » et « AR_BDD1_MHU2 », vous devez également déclarer les effectifs animaux autres que bovins dans l'écran correspondant sur Télépac, afin que la DDT soit en mesure de calculer le chargement ou les effectifs animaux de votre exploitation.

Concernant les mesures « AR_BDD1_PRA1 », « AR_BDD1_MHU2 » et « AR_BDD1_PRA3 », vous devez remplir le formulaire « Déclaration de montée et de descente d'estive » pour renseigner l'ensemble des animaux herbivores pâturant sur les surfaces collectives dont vous assurez la gestion. Ce formulaire est à

⁵ Disponible sur Telepac : <https://www.telepac.agriculture.gouv.fr>

renvoyer à la DDT au plus tard le 15 novembre 2023, afin que celle-ci soit en mesure de calculer le chargement ou les effectifs animaux présents sur vos surfaces.

7 CONTACTS

Pour toute information complémentaire, contacter l'opérateur du territoire :

Sandrine Zante, Chef de projet Agriculture

Communauté de communes des Balcons du Dauphiné

sandrine.zante@balconsdudauphine.fr

Port. 06 08 68 93 25 / Standard : 04 74 80 23 30

Adresse au siège : 100 Allée des Charmilles 38510 ARANDON-PASSINS

ANNEXES

Annexe 1 : Liste des communes totalement ou partiellement concernées par le PAEC des Balcons du Dauphiné

CODE POSTAL	COMMUNE	TERRITOIRE	RECOUPE LE PAEC
38460	ANNOISIN - CHATELANS	CC Balcons du Dauphiné	Totalement
38510	ARANDON-PASSINS	CC Balcons du Dauphiné	Partiellement
38390	BOUVESSE-QUIRIEU	CC Balcons du Dauphiné	Totalement
38510	BRANGUES	CC Balcons du Dauphiné	Totalement
38460	CHAMAGNIEU	CC Balcons du Dauphiné	Partiellement
38510	CHARETTE	CC Balcons du Dauphiné	Totalement
38460	CHOZEAU	CC Balcons du Dauphiné	Partiellement
38630	CORBELIN	CC Balcons du Dauphiné	Partiellement
38510	COURTENAY	CC Balcons du Dauphiné	Totalement
38460	CREMIEU	CC Balcons du Dauphiné	Totalement
38510	CREYS MIEPIEU	CC Balcons du Dauphiné	Totalement
38460	DIZIMIEU	CC Balcons du Dauphiné	Totalement
38290	FRONTONAS	CC Balcons du Dauphiné	Totalement
38118	HIERES SUR AMBY	CC Balcons du Dauphiné	Totalement
38390	LA BALME LES GROTTES	CC Balcons du Dauphiné	Totalement
38510	LE BOUCHAGE	CC Balcons du Dauphiné	Totalement
38630	LES AVENIERES VEYRINS THUELLIN	CC Balcons du Dauphiné	Partiellement
38460	LEYRIEU	CC Balcons du Dauphiné	Totalement
38390	MONTALIEU-VERCIEU	CC Balcons du Dauphiné	Totalement
38890	MONTCARRA	CC Balcons du Dauphiné	Totalement
38460	MORAS	CC Balcons du Dauphiné	Totalement
38510	MORESTEL	CC Balcons du Dauphiné	Partiellement
38460	OPTEVOZ	CC Balcons du Dauphiné	Totalement
38460	PANOSSAS	CC Balcons du Dauphiné	Totalement
38390	PARMILIEU	CC Balcons du Dauphiné	Totalement
38390	PORCIEU AMBLAGNIEU	CC Balcons du Dauphiné	Totalement
38118	SAINT BAUDILLE DE LA TOUR	CC Balcons du Dauphiné	Totalement
38890	SAINT CHEF	CC Balcons du Dauphiné	Totalement
38460	SAINT HILAIRE DE BRENS	CC Balcons du Dauphiné	Totalement
38080	SAINT MARCEL BEL ACCUEIL	CC Balcons du Dauphiné	Totalement
38460	SAINT ROMAIN DE JALIONAS	CC Balcons du Dauphiné	Partiellement
38510	SAINT SORLIN DE MORESTEL	CC Balcons du Dauphiné	Partiellement
38510	SAINT VICTOR DE MORESTEL	CC Balcons du Dauphiné	Totalement
38890	SALAGNON	CC Balcons du Dauphiné	Totalement
38510	SERMERIEU	CC Balcons du Dauphiné	Partiellement
38460	SICCIEU	CC Balcons du Dauphiné	Totalement
38460	SOLEYMIEU	CC Balcons du Dauphiné	Totalement
38230	TIGNIEU-JAMEYZIEU	CC Balcons du Dauphiné	Partiellement
38460	TREPT	CC Balcons du Dauphiné	Totalement
38890	VASSELIN	CC Balcons du Dauphiné	Partiellement
38460	VENERIEU	CC Balcons du Dauphiné	Totalement
38460	VERNAS	CC Balcons du Dauphiné	Totalement
38390	VERTRIEU	CC Balcons du Dauphiné	Totalement
38460	VEYSSILIEU	CC Balcons du Dauphiné	Totalement
38510	VEZERONCE CURTIN	CC Balcons du Dauphiné	Partiellement
38890	VIGNIEU	CC Balcons du Dauphiné	Partiellement
38460	VILLEMOIRIEU	CC Balcons du Dauphiné	Partiellement
38300	RUY-MONTCEAU	CA Porte de l'Isère	Totalement
38300	SAINT-SAVIN	CA Porte de l'Isère	Partiellement
38290	SATOLAS-ET-BONCE	CA Porte de l'Isère	Partiellement
38230	CHARVIEU-CHAVAGNIEUX	CC Lyon Saint-Exupéry	Partiellement
69124	COLOMBIER-SAUGNIEU	CC de l'Est Lyonnais	Partiellement
69720	SAINT-LAURENT-DE-MURE	CC de l'Est Lyonnais	Partiellement

Annexe 2 : Liste des sites concernés par le périmètre d'intervention AR_BDD1

- **Le site Natura 2000 « L'Isle Crémieu » - FR8201727**
- **Les Arrêtés Préfectoraux de Protection de Biotope (APPB)**

APPB Confluence Bourbre-Catelan (commune de Chamagnieu)
APPB du marais de Charamel (communes de Frontonas et Panossas)
APPB des zones humides du Saugey (Brangues)
APPB du marais de La Besseye (communes de Saint-Romain-de-Jalionas et de Villemoirieu) ;
APPB de la tourbière de la Bryne (commune de Charette) ;
APPB des tourbières des lacs Dauphin (commune de Bouvesse-Quirieu) ;
APPB du marais des Ecorrées (commune d'Arandon-Passins) ;
APPB de la tourbière de la Gaille (commune d'Optevoz) ;
APPB des Léchères de la Gorge (commune de Creys-Mépieu) ;
APPB du marais du Grand Plan (commune de Saint-Romain-de-Jalionas) ;
APPB du marais des Luippes (commune de Creys-Mépieu) ;
APPB du marais de Marlieu (commune de Bouvesse-Quirieu) ;
APPB de la Léchère de Molletunay (commune de Tignieu-Jameyzieu) ;
APPB de la tourbière du lac de Moras (commune de Moras) ;
APPB du marais de Pételin (communes de Corbelin et de Granieu) ;
APPB de la tourbière des Planches (commune d'Optevoz) ;
APPB de la tufière du Moulin de Vallière (commune de Montalieu-Vercieu) ;
APPB de la tourbière du Vert (commune de Creys-Mépieu) ;
APPB du marais du Champ du Perrier (Annoisin-Chatelans) ;
APPB de la mare du Lou (Annoisin-Chatelans) ;
APPB du site du Gabo (Vézeronce-Curtin) ;
APPB du site du Lac de Hières (Hières-sur-Amby) ;
APPB du site de la tourbière de Crucilleux (Saint-Chef).

- **Les réserves naturelles du territoire du PAEC**

Deux réserves naturelles sont présentes sur le territoire :
La Réserve Naturelle Régionale des étangs de Mépieu,
La Réserve Naturelle Nationale du Haut-Rhône Français.



UNION EUROPÉENNE

FONDS EUROPÉEN AGRICOLE
POUR LE DÉVELOPPEMENT RURAL



MINISTÈRE
DE L'AGRICULTURE
ET DE LA SOUVERAINETÉ
ALIMENTAIRE

*Liberté
Égalité
Fraternité*

Intervention 70.11 : Mesure agroenvironnementale et climatique (MAEC) pour la création de couverts d'intérêt pour la biodiversité, en particulier les pollinisateurs en hexagone

Notice de la mesure « Création de couverts d'intérêt faunistique et floristique favorables aux pollinisateurs et aux oiseaux communs des milieux agricoles »

AR_BDD1_CIFF

Territoire « Balcons du Dauphiné »

Campagne 2023

Pour toute information complémentaire, et pour réaliser le diagnostic et les formations, vous devez contacter l'opérateur de la mesure :

Communauté de communes des Balcons du Dauphiné

Madame Sandrine Zante, Chef de projet Agriculture

sandrine.zante@balconsdudauphine.fr

Port. 06 08 68 93 25

Standard : 04 74 80 23 30

Adresse au siège : 100 Allée des Charmilles 38510 ARANDON-PASSINS

1 OBJECTIFS DE LA MESURE

L'objectif de cette mesure est d'implanter des couverts d'intérêt répondant aux exigences spécifiques :

- d'une espèce faisant l'objet d'un Plan national d'action (ex : outarde canepetière) ;
- d'un groupe d'espèces (ex : oiseaux de plaines, comme la tourterelle des bois) à protéger dans un objectif de maintien de la biodiversité ;
- des insectes pollinisateurs et auxiliaires de culture.

Il s'agit ainsi de créer ce type de couvert sur des surfaces supplémentaires par rapport aux couverts exigés dans le cadre de la conditionnalité (bonnes conditions agricoles et environnementales), de l'écorégime et des bandes enherbées rendues obligatoires, le cas échéant, dans le cadre des programmes d'action en application de la Directive Nitrates.

Sur le territoire du PAEC des Balcons du Dauphiné, cette mesure vise à remplacer, sur des secteurs à forts enjeux, des surfaces cultivées en grande culture par des couverts herbacés favorables aux espèces, rares ou menacées, à protéger, aux insectes pollinisateurs et aux auxiliaires de culture dans un objectif de maintien de la biodiversité. Ces secteurs à forts enjeux, majoritairement situés au sein du site Natura 2000 l'Isle Crémieu ont été définis de manière à prendre en compte les exigences écologiques des espèces et groupes d'espèces suivants :

- Les papillons faisant l'objet d'un Plan national d'actions (PNA) et retenus régionalement, reconnus d'intérêt communautaire pour certains :
 - o Azuré des mouillères / A. de la croisette (Phengaris alcon) ;
 - o Azuré du Serpolet (Phengaris arion) ;
 - o Azuré de la Sanguisorbe (Phengaris teleius) ;
 - o Azuré des paluds (Phengaris nausithous)
 - o Damier de la Succise (Euphydryas aurinia) ;
 - o Cuivré des marais (Lycaena dispar)
- Les libellules faisant l'objet d'un PNA « Odonates », dont plusieurs espèces, présentes sur le territoire, ont justifié la désignation du site Natura 2000 tel l'Agrion de Mercure par exemple ;

A termes, la création de ce type de couverts permettra à la flore locale de s'exprimer de manière spontanée.

2 MONTANT DE LA MESURE

En contrepartie du respect de l'ensemble des exigences du cahier des charges de cette mesure, **une aide de 652 € par hectare et par an** sera versée pendant la durée de l'engagement.

Votre engagement sera plafonné à hauteur de 10 000 € / an pour les bénéficiaires individuels (avec application de la transparence GAEC sans limitation du nombre d'associés).

3 CRITÈRES D'ÉLIGIBILITÉ

Les critères d'éligibilité doivent être respectés tout au long du contrat. En cas de non-respect en première année, la mesure ne peut pas être souscrite. En cas de non-respect les années suivantes, le contrat est automatiquement rompu sur la totalité des éléments engagés s'il s'agit du non-respect d'un critère d'éligibilité relatif au demandeur, ou uniquement sur la surface en anomalie s'il s'agit d'un critère d'éligibilité relatif à la surface. Le cas échéant, des sanctions peuvent être appliquées.

3.1 Critères d'éligibilité relatifs au demandeur

Les bénéficiaires éligibles sont les agriculteurs actifs tels que définis à l'article 4 du règlement UE n°2021/2115 du 2 décembre 2021.

Les fondations, associations sans but lucratif et les établissements d'enseignement et de recherche agricoles lorsqu'ils exercent directement des activités réputées agricoles sont considérés comme des agriculteurs actifs.

Les GAEC sont éligibles à cette intervention avec application du principe de transparence.

3.2 Critères d'éligibilité relatifs aux surfaces engagées

Les surfaces éligibles à cette mesure en première année d'engagement sont les suivantes :

- toutes les terres arables (sauf les surfaces de la catégorie 1.5 de la notice télépac « Liste des cultures et précisions » qui ont 3 ans ou plus) ;
- toutes les cultures pérennes ;
- les surfaces engagées dans une MAEC rémunérant la présence d'un couvert spécifique favorable à l'environnement lors de la campagne PAC précédant la demande d'engagement.

À partir de la deuxième année d'engagement, les surfaces éligibles à cette mesure sont :

- toutes les terres arables ;
- les surfaces engagées dans une MAEC rémunérant la présence d'un couvert spécifique favorable à l'environnement lors de la campagne PAC précédant la demande d'engagement.

Les surfaces de bandes enherbées obligatoires au titre de la BCAE 4 ou en application de la Directive Nitrates ne sont pas éligibles à cette mesure.

Les infrastructures agroécologiques (en particulier les bordures non productives) engagées dans cette mesure ne peuvent pas être comptabilisées au titre de la BCAE 8.

4 CRITÈRES D'ENTRÉE

Les critères suivants conditionnent l'accès à la mesure en première année d'engagement uniquement et ne sont plus vérifiés par la suite. En cas de non-respect, l'exploitation n'est pas engagée dans la mesure.

Les critères d'entrée pour cette mesure sont les suivants :

- ✓ Pour chaque parcelle, avoir au moins une partie de la surface présente dans le périmètre d'intervention AR_BDD1 ;
- ✓ Réaliser un diagnostic agro-écologique de l'exploitation. Le diagnostic de l'exploitation doit être transmis à la DDT au plus tard au 15 septembre de la première année d'engagement. En cas de non-transmission, le dossier ne pourra pas être engagé cette année-là.

5 CRITÈRES DE PRIORISATION DES DOSSIERS

Ces critères permettent de classer les demandes d'aide des demandeurs éligibles (c'est-à-dire respectant tous les critères d'entrée et les critères d'éligibilité) par ordre de priorité afin notamment de tenir compte des enveloppes budgétaires et des orientations définies par la Commission régionale agroenvironnementale et climatique (CRAEC).

Le financeur MASA impose un critère financeur de zonage sur cette mesure : la mesure AR_BDD1_CIFF est éligible en zone Natura, mais non éligible en zone PNA. Les parcelles devront être identifiées selon ce sous-zonage dans les diagnostics.

Les dossiers sont engagés par ordre de priorité en fonction des critères décrits dans la notice du territoire des Balcons du Dauphiné.

6 CAHIER DES CHARGES DE LA MESURE

Sauf mention contraire, l'ensemble des obligations du cahier des charges doit être respecté sur toute la durée du contrat, c'est-à-dire à partir de la date limite de dépôt des dossiers PAC de l'année d'engagement et durant les 5 années suivantes. En cas de non-respect d'une obligation, des sanctions peuvent s'appliquer en fonction de la nature et de la gravité de l'anomalie.

Les documents relatifs à la demande d'engagement et au respect des obligations doivent être conservés pendant toute la durée de l'engagement et pendant les quatre années suivantes. Ils pourront notamment être demandés en cas de contrôle de l'exploitation. **Les obligations du cahier des charges figurent ci-dessous.**

Obligations du cahier des charges	Période d'application	Contrôles	Caractérisation de l'anomalie et calcul de la sanction ¹
Formation à réaliser au cours des deux premières années de l'engagement. Se référer au point 7.1.	Avant le 15 mai 2025	Contrôle sur place Vérification de l'attestation de formation	Anomalie réversible, dossier, totale, d'importance égale à 0,06.
Mettre en place le couvert : <ul style="list-style-type: none"> - Implantation du couvert au plus tard le 30 septembre de la première année d'engagement ; - Respect des conditions d'implantation : réaliser préférentiellement l'implantation du couvert avant le 15 mai de l'année de dépôt de la demande ; ne pas planter de couverts herbacés en cas d'inondation ou si les sols sont gorgés d'eau ; conserver la topographie du sol <p>Les couverts autorisés sont : Mélanges graminées légumineuses d'intérêt faunistique et floristique ou le mélange d'espèces favorables au développement des insectes pollinisateurs ou auxiliaires ou la protection de la petite faune. Se référer au point 7.2.</p>	Sur toute la durée du contrat	Contrôle sur place Vérification du cahier d'enregistrement des pratiques et contrôle visuel	Anomalie réversible, localisée, totale, d'importance égale à 1.
Maintenir le couvert.	Sur toute la durée du contrat	Contrôle sur place visuel	Anomalie réversible, localisée, totale, d'importance égale à 0,4.
Respecter la localisation du couvert conformément au diagnostic.	Sur toute la durée du contrat	Contrôle sur place Vérification sur la base du diagnostic d'exploitation et contrôle visuel	Anomalie réversible, localisée, totale, d'importance égale à 1.
Respecter une surface minimale de 0.5 ha du couvert d'intérêt.	Sur toute la durée du contrat	Contrôle sur place visuel	Anomalie réversible, localisée, totale, d'importance égale à 1.
Ne pas réaliser d'intervention mécanique entre le 1/07 et le 10/09 Le cas échéant, respecter les modalités d'entretien : <ul style="list-style-type: none"> ✓ Fauche autorisée de 9h le matin à 18h le soir uniquement (fauche interdite de nuit). ✓ Pas de dégradation du sol. Eviter le sur-piétinement. ✓ Une fauche par an maximum et un pâturage sur regain autorisé. 	Sur toute la durée du contrat	Contrôle sur place Vérification du cahier d'enregistrement des pratiques et contrôle visuel	Anomalie réversible, localisée, totale, d'importance égale à 0,8.

1 Se référer à la notice nationale MAEC-Bio pour plus d'information sur le fonctionnement du régime de sanction.

Obligations du cahier des charges	Période d'application	Contrôles	Caractérisation de l'anomalie et calcul de la sanction ¹
Respecter l'interdiction de fertilisation azotée.	Sur toute la durée du contrat	Contrôle sur place Vérification du cahier d'enregistrement des pratiques et contrôle visuel	Anomalie réversible, localisée, totale, d'importance égale à 1.
Ne pas utiliser de produits phytosanitaires sur les surfaces engagées.	Sur toute la durée du contrat	Contrôle sur place Vérification du cahier d'enregistrement des pratiques et contrôle visuel	Anomalie réversible, localisée, totale, d'importance égale à 1.
<p>Enregistrer les interventions sur toutes les parcelles engagées :</p> <ul style="list-style-type: none"> ➢ Identification des surfaces, conformément aux informations du registre parcellaire graphique (RPG) et du descriptif des parcelles ; ➢ Interventions (type, matériel utilisé, localisation et date) ; ➢ Fertilisation azotée des surfaces (dates, produits, quantités) ; ➢ Traitements phytosanitaires (dates, produits, quantités). <p>ATTENTION : Le cahier d'enregistrement constitue une pièce indispensable au contrôle de plusieurs obligations. Aussi, l'absence ou la non-teneur de ce cahier constatée le jour du contrôle se traduira par le constat d'anomalies et le cas échéant par l'application du régime de sanction pour toutes les obligations ne pouvant être contrôlées.</p>	Sur toute la durée du contrat	Contrôle sur place Vérification du cahier d'enregistrement des pratiques	Anomalie réversible, localisée, totale, d'importance égale à 0,05.

7 PRÉCISIONS

7.1 Formation

Les formations proposées par l'opérateur et validées par la DRAAF dans le tableau des formations présent sur le site Internet de la DRAAF permettent de respecter l'obligation pour la mesure AR_BDD1_CIFF.

<https://draaf.auvergne-rhone-alpes.agriculture.gouv.fr/formations-agreees-r1307.html>

7.2 Liste des couverts autorisés à implanter

Le couvert à implanter est de type mélange de graminées et légumineuses (minimum 5 espèces) à associer idéalement et selon disponibilité des semences avec des espèces de dicotylédones labellisées végétal local. La liste des espèces autorisées est présentée ci-dessous, comportant uniquement des espèces présentes naturellement dans le territoire.

Nom latin	Nom vernaculaire
<i>Bromus erectus</i> Huds., 1762	Brome érigé
<i>Avenula pubescens</i> (Huds.) Dumort., 1868	Avoine pubescente
<i>Arrhenatherum elatius</i> (L.) P.Beauv. ex J.Presl & C.Presl, 1819	Fromental élevé
<i>Trisetum flavescens</i> (L.) P.Beauv., 1812	Trisète commune
<i>Sanguisorba minor</i> Scop., 1771	Petite Pimprenelle
<i>Dactylis glomerata</i> L., 1753	Dactyle aggloméré
<i>Holcus lanatus</i> L., 1753	Houlque laineuse, Blanchard
<i>Galium mollugo</i> L., 1753	Gaillet commun
<i>Salvia pratensis</i> L., 1753	Sauge des prés
<i>Vicia hirsuta</i> (L.) Gray, 1821	Vesce hérissée, Ers velu
<i>Lotus corniculatus</i> L., 1753	Lotier corniculé, Pied de poule
<i>Bromus hordeaceus</i> L., 1753	Brome mou
<i>Daucus carota</i> L., 1753	Carotte sauvage
<i>Achillea millefolium</i> L., 1753	Achillée millefeuille, Herbe au charpentier
<i>Hippocrepis comosa</i> L., 1753	Hippocrepis à toupet, Fer é cheval
<i>Poa trivialis</i> L., 1753	Pâturin commun
<i>Poa pratensis</i> L., 1753	Pâturin des prés
<i>Potentilla reptans</i> L., 1753	Potentille rampante, Quintefeuille
<i>Trifolium repens</i> L., 1753	Trèfle rampant, Trèfle blanc
<i>Festuca arundinacea</i> Schreb., 1771	Fétuque roseau
<i>Ajuga genevensis</i> L., 1753	Bugle de Genève
<i>Leucanthemum vulgare</i> Lam., 1779	Marguerite commune
<i>Lolium perenne</i> L., 1753	Ivraie vivace
<i>Festuca pratensis</i> Huds., 1762	Fétuque des prés
<i>Galium mollugo</i> subsp. <i>erectum</i> Syme, 1865	Gaillet dressé
<i>Lathyrus pratensis</i> L., 1753	Gesse des prés
<i>Centaurea scabiosa</i> L., 1753	Centaurée scabieuse
<i>Medicago sativa</i> subsp. <i>falcata</i> (L.) Arcang., 1882	Luzerne sauvage
<i>Onobrychis viciifolia</i> Scop., 1772	Sainfoin, Esparcette
<i>Medicago sativa</i> L., 1753	Luzerne cultivée
<i>Festuca rubra</i> L., 1753	Fétuque rouge
<i>Medicago lupulina</i> L., 1753	Luzerne lupuline, Minette
<i>Melilotus officinalis</i> (L.) Lam., 1779	Mélilot officinal, Mélilot jaune
<i>Festuca ovina</i> L., 1753	Fétuque des moutons
<i>Malva moschata</i> L., 1753	Mauve musquée

7.3 Lien avec la conditionnalité et l'écorégime

En cas de non-respect de la conditionnalité, l'ensemble des aides PAC sont sanctionnées, y compris les aides MAEC.

Les obligations du cahier des charges de la MAEC sont distinctes des exigences de l'écorégime. Un agriculteur peut à la fois souscrire cette MAEC et bénéficier de l'écorégime.



UNION EUROPÉENNE

FONDS EUROPÉEN AGRICOLE
POUR LE DÉVELOPPEMENT RURAL



MINISTÈRE
DE L'AGRICULTURE
ET DE LA SOUVERAINETÉ
ALIMENTAIRE

Liberté
Égalité
Fraternité

Intervention 70.10 : Mesure agroenvironnementale et climatique (MAEC) pour la préservation de l'équilibre agro-écologique et de la biodiversité de milieux spécifiques en hexagone

Notice de la mesure « Préservation des milieux humides »

AR_BDD1_MHU1

Territoire « Balcons du Dauphiné »

Campagne 2023

Pour toute information complémentaire, et pour réaliser le diagnostic et les formations, vous devez contacter l'opérateur de la mesure :

Communauté de communes des Balcons du Dauphiné

Madame Sandrine Zante, Chef de projet Agriculture

sandrine.zante@balconsdudauphine.fr

Port. 06 08 68 93 25

Standard : 04 74 80 23 30

Adresse au siège : 100 Allée des Charmilles 38510 ARANDON-PASSINS

1 OBJECTIFS DE LA MESURE

Cette mesure vise à préserver ou à développer :

- Les surfaces en prairies permanentes,
- Une exploitation agricole extensive et durable des milieux humides,
- Le changement de pratiques d'exploitation intensives en intrants vers des systèmes plus durables,
- La restauration de milieux en déprise,
- La maîtrise des espèces invasives,
- L'entretien des éléments du paysage,
- Le maintien du caractère humide des milieux en évitant le recours à l'assèchement total et définitif.

Les enjeux de cette mesure sont de préserver les milieux humides permettant le développement d'une flore et d'une faune remarquables.

L'intérêt de cette mesure, mobilisée en milieux humides, réside dans son plan de gestion simplifié qui permet une adaptation fine aux enjeux du territoire.

L'aide au maintien de pratique ne s'entend que si le bénéfice environnemental de la pratique est avéré, et doit être ciblée sur les zones où il existe un risque de disparition de la pratique. La mesure s'adresse ainsi aux exploitations d'élevage dont la pratique en milieu humide identifiée comme favorable à l'environnement est soumise à un risque avéré d'abandon ou d'intensification.

Sur le territoire du PAEC des Balcons du Dauphiné, cette mesure permet de maintenir et de préserver les végétations inféodées aux zones humides. En effet, elles dépendent, notamment du niveau d'engorgement en eau du sol et des inondations hivernales plus ou moins prolongées (prairies humides, mégaphorbiaies, cariçaies, marais, etc.). Ces végétations ont un rôle écologique majeur sur le territoire. Ces habitats naturels, dont certains, reconnus d'intérêt européen en raison de leur rareté et leur fragilité, constituent les lieux de vie de nombreuses espèces animales et végétales. Ces habitats constituent des sites d'alimentation, de reproduction ou de repos pour ces espèces, dont certaines sont rares et menacées. Ils rendent également de nombreux services écosystémiques à l'Homme et à ses activités (épuration des eaux, fixation des berges, limitation de l'impact des crues, etc.)

2 MONTANT DE LA MESURE

En contrepartie du respect de l'ensemble des exigences du cahier des charges de cette mesure, **une aide de 150 € par hectare et par an** sera versée pendant la durée de l'engagement.

Votre engagement sera plafonné à hauteur de 10 000 € / an pour les bénéficiaires individuels (avec application de la transparence GAEC sans limitation du nombre d'associés).

Pour les entités collectives, le plafond est indiqué dans le tableau ci-dessous, selon la tranche de surface admissible et le nombre d'utilisateurs qui déposent une demande d'aide en propre au titre de la PAC (avec application de la transparence GAEC).

	1-9 utilisateurs	10-19 utilisateurs	20 - 34 utilisateurs	> 35 utilisateurs
A : < 200 ha	10 000 €	15 000 €	20 000 €	25 000 €
B : de 200 à moins de 500 ha	15 000 €	20 000 €	25 000 €	30 000 €
C : de 500 à moins de 1000 ha	20 000 €	27 500 €	35 000 €	42 500 €
D : >= 1000 ha	25 000 €	35 000 €	45 000 €	55 000 €

Par exemple une entité collective "éligible" qui exploite 600 ha de surfaces admissibles avec 10 utilisateurs en année 1 du contrat, peut prétendre à un plafond de 27 500€/an.

3 CRITÈRES D'ÉLIGIBILITÉ

Les critères d'éligibilité doivent être respectés tout au long du contrat. En cas de non-respect en première année, la mesure ne peut pas être souscrite. En cas de non-respect les années suivantes, le contrat est automatiquement rompu sur la totalité des éléments engagés s'il s'agit du non-respect d'un critère d'éligibilité relatif au demandeur, ou uniquement sur la surface en anomalie s'il s'agit d'un critère d'éligibilité relatif à la surface. Le cas échéant, des sanctions peuvent être appliquées.

3.1 Critères d'éligibilité relatifs au demandeur

Les bénéficiaires suivants sont éligibles à la mesure :

- Les agriculteurs actifs tels que définis conformément à l'article 4 du règlement (UE) n° 2021/2115 du 2 décembre 2021.
Les fondations, associations sans but lucratif et les établissements d'enseignement et de recherche agricoles lorsqu'ils exercent directement des activités réputées agricoles sont considérés comme des agriculteurs actifs ;
- Les personnes morales mettant à disposition d'exploitants des terres de manière indivise ;
- Les entités collectives.

Est qualifiée de « collective » toute utilisation de surface à plusieurs éleveurs, que les animaux soient ou non regroupés en un troupeau commun. Dans ces conditions, les groupements pastoraux sont éligibles ainsi que toutes les formes d'entités collectives juridiquement constituées et dotées de la personnalité morale dès lors qu'elles gèrent en responsabilité directe des surfaces dont elles sont propriétaires ou locataires et qu'elles en organisent l'utilisation collective notamment par les troupeaux de leurs membres ou ayants droit.

Les GAEC sont éligibles avec application du principe de transparence.

3.2 Critères d'éligibilité relatifs aux surfaces engagées

Les surfaces éligibles à cette mesure sont les **prairies et pâturages permanents** localisés en milieux humides. Se référer au point 7.2 de la notice.

4 CRITÈRES D'ENTRÉE

Les critères suivants conditionnent l'accès à la mesure en première année d'engagement uniquement et ne sont plus vérifiés par la suite. En cas de non-respect, l'exploitation n'est pas engagée dans la mesure.

Les critères d'entrée pour cette mesure sont les suivants :

- ✓ Pour chaque parcelle, avoir au moins une partie de la surface présente dans le périmètre d'intervention AR_BDD1 ;
- ✓ Réaliser un diagnostic agro-écologique de l'exploitation. Le diagnostic de l'exploitation doit être transmis à la DDT au plus tard au 15 septembre de la première année d'engagement. En cas de non-transmission, le dossier ne pourra pas être engagé cette année-là ;
- ✓ Faire établir un plan de gestion sur la base du diagnostic d'exploitation. Le plan de gestion doit être transmis à la DDT au plus tard au 15 septembre de la première année d'engagement. En cas de non-transmission, le dossier ne pourra pas être engagé cette année-là ;
- ✓ Respecter un taux de chargement minimal moyen annuel de 0,05 UGB/ha sur les surfaces en herbe à l'échelle de l'exploitation. Les modalités de calcul du taux de chargement sont définies au point 7.3.

5 CRITÈRES DE PRIORISATION DES DOSSIERS

Ces critères permettent de classer les demandes d'aide des demandeurs éligibles (c'est-à-dire respectant tous les critères d'entrée et les critères d'éligibilité) par ordre de priorité afin notamment de tenir compte des enveloppes budgétaires et des orientations définies par la Commission régionale agroenvironnementale et climatique (CRAEC).

Les dossiers sont engagés par ordre de priorité en fonction des critères décrits dans la notice du territoire.

6 CAHIER DES CHARGES DE LA MESURE

Sauf mention contraire, l'ensemble des obligations du cahier des charges doit être respecté sur toute la durée du contrat, c'est-à-dire à partir de la date limite de dépôt des dossiers PAC de l'année d'engagement et durant les 5 années suivantes. En cas de non-respect d'une obligation, des sanctions peuvent s'appliquer en fonction de la nature et de la gravité de l'anomalie.

Les documents relatifs à la demande d'engagement et au respect des obligations doivent être conservés pendant toute la durée de l'engagement et pendant les quatre années suivantes. Ils pourront notamment être demandés en cas de contrôle de l'exploitation.

Les obligations du cahier des charges figurent ci-dessous.

Obligations du cahier des charges	Période d'application	Modalités de contrôle	Caractérisation de l'anomalie et calcul de la sanction ¹
Formation à réaliser au cours des deux premières années de l'engagement. Se référer au point 7.1.	Avant le 15 mai 2025	Contrôle sur place Vérification de l'attestation de formation	Anomalie réversible, dossier, totale, d'importance égale à 0,06.
Mettre en œuvre le plan de gestion.	Sur toute la durée du contrat	Contrôle sur place Vérification du cahier d'enregistrement des pratiques et contrôle visuel	Anomalie réversible, localisée, totale, d'importance égale à 1.
Respecter un taux de chargement maximal moyen annuel à la parcelle de 1,4 UGB/ha. Se référer au point 7.3.	Sur toute la durée du contrat	Contrôle sur place Vérification du registre d'élevage et comptage des animaux	Anomalie réversible, localisée, à seuils (par tranche de 15 %), d'importance égale à 0,6.
Respecter un taux de chargement minimal moyen annuel de 0,05 UGB/ha sur les surfaces en herbe à l'échelle de l'exploitation. Se référer au point 7.3.	Sur toute la durée du contrat	Contrôle administratif Sur la base des éléments du dossier PAC	Anomalie réversible, dossier, à seuils (par tranche de 15 %), d'importance égale à 0,5.
Respecter un taux de chargement maximal instantané de 0,5 UGB/ha à la parcelle. Se référer au point 7.3.	Sur toute la durée du contrat	Contrôle sur place Vérification du registre d'élevage et comptage des animaux	Anomalie réversible, localisée, à seuils (par tranche de 15 %), d'importance égale à 0,6.
Ne pas détruire le couvert sur les surfaces engagées. Le renouvellement par travail superficiel du sol n'est pas autorisé au cours de l'engagement.	Sur toute la durée du contrat	Contrôle sur place Vérification du cahier d'enregistrement des pratiques et contrôle visuel	Anomalie définitive, localisée, totale, d'importance égale à 1.
Respecter la limitation de la fertilisation azotée à 30 kg N par ha et par an chaque année au cours des 5 ans (hors apports par pâturage). Se référer au point 7.4.	Sur toute la durée du contrat	Contrôle sur place Vérification du cahier d'enregistrement des pratiques et contrôle visuel	Anomalie réversible, localisée, à seuils par tranche de 15 % d'importance égale à 1.

¹ Se référer à la notice télépac MAEC-Bio pour plus d'information sur le fonctionnement du régime de sanction.

Obligations du cahier des charges	Période d'application	Modalités de contrôle	Caractérisation de l'anomalie et calcul de la sanction ¹
Respecter l'absence d'apports magnésiens et de chaux.	Sur toute la durée du contrat	Contrôle sur place Vérification du cahier d'enregistrement des pratiques et contrôle visuel	Anomalie réversible, localisée, totale, d'importance égale à 0,2.
Ne pas utiliser de produits phytosanitaires sur les surfaces engagées.	Sur toute la durée du contrat	Contrôle sur place Vérification du cahier d'enregistrement des pratiques et contrôle visuel	Anomalie réversible, localisée, totale, d'importance égale à 1.
<p>Enregistrer les interventions sur toutes les parcelles engagées :</p> <ul style="list-style-type: none"> ➤ Identification des surfaces, conformément aux informations du registre parcellaire graphique (RPG) et du descriptif des parcelles ; ➤ Modalités d'utilisation des parcelles (dates d'entrée et de sortie des animaux, nombre d'animaux et UGB correspondantes, dates de fauche, ...); ➤ Modalités d'entretien des éléments (matériel utilisé, dates d'interventions, durée d'intervention); ➤ Fertilisation des surfaces (dates, produits, quantités) ; ➤ Traitements phytosanitaires (dates, produits, quantités). <p>ATTENTION : Le cahier d'enregistrement constitue une pièce indispensable au contrôle de plusieurs obligations. Aussi, l'absence ou la non-tenu de ce cahier constatée le jour du contrôle se traduira par le constat d'anomalies et le cas échéant par l'application du régime de sanction pour toutes les obligations ne pouvant être contrôlées.</p>	Sur toute la durée du contrat	Contrôle sur place Vérification du cahier d'enregistrement des pratiques	Anomalie réversible, localisée, totale, d'importance égale à 0,05.

7 PRÉCISIONS

7.1 Formation

Les formations proposées par l'opérateur et validées par la DRAAF dans le tableau des formations présent sur le site Internet de la DRAAF permettent de respecter l'obligation pour la mesure AR_BDD1_MHU1.

<https://draaf.auvergne-rhone-alpes.agriculture.gouv.fr/formations-agreees-r1307.html>

7.2 Définition des prairies et pâturages permanents

Les surfaces en prairies et pâturages permanents correspondent aux surfaces de la catégorie 1.6 de la notice télépac « Liste des cultures et précisions », rendues admissibles par l'application d'un prorata fonction de la densité en éléments naturels non admissibles de moins de 10 ares, conformément aux règles du 1^{er} pilier.

7.3 Calcul des taux de chargement

Selon les exigences de la mesure, on distingue 3 modalités de calcul différentes :

- Le **taux de chargement moyen annuel sur la surface en herbe à l'échelle de l'exploitation** qui est le rapport entre (i) le nombre d'UGB d'animaux herbivores de l'exploitation et (ii) la surface en herbe de l'exploitation ;
- Le **taux de chargement moyen annuel à la parcelle** qui est le rapport entre (i) le nombre d'UGB d'animaux herbivores pâturant sur la parcelle, multiplié par le nombre de jours de pâturage et (ii) la surface de la parcelle engagée multipliée par 365 jours ;
- Le **taux de chargement instantané à la parcelle** qui est le rapport entre (i) le nombre d'UGB d'animaux herbivores pâturant sur la parcelle et (ii) la surface de la parcelle engagée.

La surface en herbe prise en compte ici correspond aux prairies et pâturages permanents de l'exploitation. Se référer au point 7.2.

Les taux de conversion des différentes catégories d'animaux en UGB et les périodes de référence retenues pour le calcul du nombre d'animaux sont définis dans le tableau ci-après :

Catégorie	Taux de conversion en UGB	Période de référence
Bovins de plus de 2 ans	1	Moyenne sur les 12 mois précédant la date limite de dépôt des dossiers PAC. Pour un nouvel éleveur bovin, il est possible de s'appuyer sur le nombre instantané des UGB présentes sur l'exploitation à la date limite de dépôt de la demande d'aides de la campagne considérée.
Bovins entre 6 mois et 2 ans	0,6	
Bovins de moins de 6 mois	0,4	
Équidés de plus de 6 mois	1	30 jours consécutifs incluant le 31 mars de l'année n. Le critère d'âge est vérifié au plus tard le 1 ^{er} jour des 30 jours incluant le 31 mars pendant lesquels les animaux sont présents sur l'exploitation. Pour les nouveaux installés après le 31 mars, les effectifs déclarés sont ceux qui sont présents à la date limite de dépôt de la demande d'aides de la campagne considérée.
Ovins et caprins de plus de 1 an et femelles de moins de 1 an ayant mis bas	0,15	
Ovins et caprins de moins de 1 an	0	
Lamas de plus de 2 ans	0,45	
Alpagas de plus de 2 ans	0,3	
Cerfs et biches de plus de 2 ans	0,33	
Daims et daines de plus de 2 ans	0,17	

7.4 Calcul des apports azotés

Le calcul de la fertilisation azotée se fait sur chaque parcelle engagée et ne prend pas en compte les restitutions au pâturage.

Pour un dossier engagé en 2023, la première vérification concernera la campagne culturale 2023-2024, sur la base des enregistrements des pratiques de fertilisation des surfaces pendant la période commençant après la récolte du précédent en été 2023 (année n-1) et finissant à la récolte de l'été 2024 (année n).

Apports minéraux (kg N/ha) =

Quantité apportée en kg de fertilisant x teneur en N² / surface en ha

La teneur en N de l'engrais est en général précisée dans son intitulé. Quand ce n'est pas le cas (si l'engrais est mentionné sous un nom commercial par exemple), la facture ou l'étiquette du produit doivent être utilisées pour déterminer la teneur en N.

Apports azotés organiques (kg N efficace / ha) =

Quantité apportée en kg de fertilisant x valeur fertilisante N apport organique / surface en ha

Avec « valeur fertilisante N apport organique » = Teneur en N total du produit x KeqN (coefficient d'équivalence engrais N minéral efficace)

La valeur fertilisante de l'apport organique tient compte de la teneur en azote total du produit et du coefficient d'équivalence engrais N minéral efficace (KeqN).

Les teneurs en azote total des apports organiques peuvent être déterminées à partir des factures de produits ou des analyses des produits résiduels organiques utilisés.

Les valeurs de KeqN sont celles fixées dans l'arrêté établissant le référentiel régional de mise en œuvre de l'équilibre de la fertilisation azotée (arrêté « GREN »³), que l'exploitation soit située dans une zone vulnérable ou non.

Fertilisation azotée totale (kg N /ha) = apports azotés minéraux + apports azotés organiques.

7.5 Lien avec la conditionnalité et l'écorégime

En cas de non-respect de la conditionnalité, l'ensemble des aides PAC sont sanctionnées, y compris les aides MAEC.

Les obligations du cahier des charges de la MAEC sont distinctes des exigences de l'écorégime. Un agriculteur peut à la fois souscrire cette MAEC et bénéficier de l'écorégime.

2 La teneur en N des engrais est le plus souvent exprimée en pourcentage, ce qui signifie qu'un engrais dosé à 60 % de N apporte 60 kg de N pour 100 kg d'engrais.

3 Lien vers l'arrêté GREN : <https://draaf.auvergne-rhone-alpes.agriculture.gouv.fr/mesure-3-equilibre-de-la-fertilisation-depuis-le-1er-septembre-2014-a591.html> ; l'annexe 19 (des annexes publiées en 2018) correspond aux KéqN.



UNION EUROPÉENNE

FONDS EUROPÉEN AGRICOLE
POUR LE DÉVELOPPEMENT RURAL



MINISTÈRE
DE L'AGRICULTURE
ET DE LA SOUVERAINETÉ
ALIMENTAIRE

*Liberté
Égalité
Fraternité*

Intervention 70.10 : Mesure agroenvironnementale et climatique (MAEC) pour la préservation de l'équilibre agro-écologique et de la biodiversité de milieux spécifiques

Notice de la mesure « Préservation des milieux humides – Amélioration de la gestion par le pâturage »

AR_BDD1_MHU2

Territoire « Balcons du Dauphiné »

Campagne 2023

Pour toute information complémentaire, et pour réaliser le diagnostic et les formations, vous devez contacter l'opérateur de la mesure :

Communauté de communes des Balcons du Dauphiné

Madame Sandrine Zante, Chef de projet Agriculture

sandrine.zante@balconsdudauphine.fr

Port. 06 08 68 93 25

Standard : 04 74 80 23 30

Adresse au siège : 100 Allée des Charmilles 38510 ARANDON-PASSINS

1 OBJECTIFS DE LA MESURE

Cette mesure vise à préserver ou/et à développer :

- Le maintien des surfaces en prairies permanentes,
- Le maintien d'une exploitation agricole extensive et durable de ces milieux par le pâturage,
- Le changement de pratiques d'exploitation intensives en intrants vers des systèmes plus durables,
- La restauration de milieux en déprise,
- La maîtrise des espèces invasives,
- L'entretien des éléments fixes du paysage,
- Le maintien du caractère humide en évitant le recours à l'assèchement total et définitif.

Les enjeux de cette mesure sont de préserver les milieux humides permettant le développement d'une flore et d'une faune remarquables.

L'intérêt de cette mesure, mobilisée en milieux humides, réside dans son plan de gestion simplifié qui permet une adaptation fine aux enjeux du territoire.

L'aide au maintien de pratique ne s'entend que si le bénéfice environnemental de la pratique est avéré, et doit être ciblée sur les zones où il existe un risque de disparition de la pratique. La mesure s'adresse aux exploitations d'élevage dont la pratique en milieu humide identifiée comme favorable à l'environnement est soumise à un risque avéré d'abandon ou d'intensification.

Sur le territoire du PAEC des Balcons du Dauphiné, cette mesure permet de maintenir et de préserver les végétations inféodées aux zones humides. En effet, elles dépendent, notamment du niveau d'engorgement en eau du sol et des inondations hivernales plus ou moins prolongées (prairies humides, mégaphorbiaies, cariçaies, marais, etc.). Ces végétations ont un rôle écologique majeur sur le territoire. Ces habitats naturels, dont certains, reconnus d'intérêt européen en raison de leur rareté et leur fragilité, constituent les lieux de vie de nombreuses espèces animales et végétales. Ces habitats constituent des sites d'alimentation, de reproduction ou de repos pour ces espèces, dont certaines sont rares et menacées. Ils rendent également de nombreux services écosystémiques à l'Homme et à ses activités (épuration des eaux, fixation des berges, limitation de l'impact des crues, etc.)

2 MONTANT DE LA MESURE

En contrepartie du respect de l'ensemble des exigences du cahier des charges de cette mesure, **une aide de 201 € par hectare et par an** sera versée pendant la durée de l'engagement.

Votre engagement sera plafonné à hauteur de 10 000 € / an pour les bénéficiaires individuels (avec application de la transparence GAEC sans limitation du nombre d'associés).

Pour les entités collectives, le plafond est indiqué dans le tableau ci-dessous, selon la tranche de surface admissible et le nombre d'utilisateurs qui déposent une demande d'aide en propre au titre de la PAC (avec application de la transparence GAEC).

	1-9 utilisateurs	10-19 utilisateurs	20 - 34 utilisateurs	> 35 utilisateurs
A : < 200 ha	10 000 €	15 000 €	20 000 €	25 000 €
B : de 200 à moins de 500 ha	15 000 €	20 000 €	25 000 €	30 000 €
C : de 500 à moins de 1000 ha	20 000 €	27 500 €	35 000 €	42 500 €
D : >= 1000 ha	25 000 €	35 000 €	45 000 €	55 000 €

Par exemple une entité collective "éligible" qui exploite 600 ha de surfaces admissibles avec 10 utilisateurs en année 1 du contrat, peut prétendre à un plafond de 27 500€/an.

3 CRITÈRES D'ÉLIGIBILITÉ

Les critères d'éligibilité doivent être respectés tout au long du contrat. En cas de non-respect en première année, la mesure ne peut pas être souscrite. En cas de non-respect les années suivantes, le contrat est automatiquement rompu sur la totalité des éléments engagés s'il s'agit du non-respect d'un critère d'éligibilité relatif au demandeur, ou uniquement sur la surface en anomalie s'il s'agit d'un critère d'éligibilité relatif à la surface. Le cas échéant, des sanctions peuvent être appliquées.

3.1 Critères d'éligibilité relatifs au demandeur

Les bénéficiaires suivants sont éligibles à la mesure :

- Les agriculteurs actifs tels que définis conformément à l'article 4 du règlement (UE) n° 2021/2115 du 2 décembre 2021.
Les fondations, associations sans but lucratif et les établissements d'enseignement et de recherche agricoles lorsqu'ils exercent directement des activités réputées agricoles sont considérés comme des agriculteurs actifs ;
- Les personnes morales mettant à disposition d'exploitants des terres de manière indivise ;
- Les entités collectives.

Est qualifiée de « collective » toute utilisation de surface à plusieurs éleveurs, que les animaux soient ou non regroupés en un troupeau commun. Dans ces conditions, les groupements pastoraux sont éligibles ainsi que toutes les formes d'entités collectives juridiquement constituées et dotées de la personnalité morale dès lors qu'elles gèrent en responsabilité directe des surfaces dont elles sont propriétaires ou locataires et qu'elles en organisent l'utilisation collective notamment par les troupeaux de leurs membres ou ayants droit.

Les GAEC sont éligibles avec application du principe de transparence.

3.2 Critères d'éligibilité relatifs aux surfaces engagées

Les surfaces éligibles à cette mesure sont les **prairies et pâturages permanents** localisés en milieux humides. Se référer au point 7.2 de la notice.

4 CRITÈRES D'ENTRÉE

Les critères suivants conditionnent l'accès à la mesure en première année d'engagement uniquement et ne sont plus vérifiés par la suite. En cas de non-respect, l'exploitation n'est pas engagée dans la mesure.

Les critères d'entrée pour cette mesure sont les suivants :

- ✓ Pour chaque parcelle, avoir au moins une partie de la surface présente dans le périmètre d'intervention AR_BDD1 ;
- ✓ Réaliser un diagnostic agro-écologique de l'exploitation. Le diagnostic de l'exploitation doit être transmis à la DDT au plus tard au 15 septembre de la première année d'engagement. En cas de non-transmission, le dossier ne pourra pas être engagé cette année-là ;
- ✓ Faire établir un plan de gestion sur la base du diagnostic d'exploitation. Le plan de gestion doit être transmis à la DDT au plus tard au 15 septembre de la première année d'engagement. En cas de non-transmission, le dossier ne pourra pas être engagé cette année-là.
- ✓ Respecter un taux de chargement minimal moyen annuel de 0,05 UGB/ha sur les surfaces en herbe à l'échelle de l'exploitation. Les modalités de calcul du taux de chargement sont définies au point 7.3.

5 CRITÈRES DE PRIORISATION DES DOSSIERS

Ces critères permettent de classer les demandes d'aide des demandeurs éligibles (c'est-à-dire respectant tous les critères d'entrée et les critères d'éligibilité) par ordre de priorité afin notamment de tenir compte des enveloppes budgétaires et des orientations définies par la Commission régionale agroenvironnementale et climatique (CRAEC).

Les dossiers sont engagés par ordre de priorité en fonction des critères décrits dans la notice du territoire.

6 CAHIER DES CHARGES DE LA MESURE

Sauf mention contraire, l'ensemble des obligations du cahier des charges doit être respecté sur toute la durée du contrat, c'est-à-dire à partir de la date limite de dépôt des dossiers PAC de l'année d'engagement et durant les 5 années suivantes. En cas de non-respect d'une obligation, des sanctions peuvent s'appliquer en fonction de la nature et de la gravité de l'anomalie.

Les documents relatifs à la demande d'engagement et au respect des obligations doivent être conservés pendant toute la durée de l'engagement et pendant les quatre années suivantes. Ils pourront notamment être demandés en cas de contrôle de l'exploitation. **Les obligations du cahier des charges figurent ci-dessous.**

Obligations du cahier des charges	Période d'application	Contrôles	Caractérisation de l'anomalie et calcul de la sanction ¹
Formation à réaliser au cours des deux premières années de l'engagement. Se référer au point 7.1.	Avant le 15 mai 2025	Contrôle sur place Vérification de l'attestation de formation	Anomalie réversible, dossier, totale, d'importance égale à 0,06.
Mettre en œuvre le plan de gestion.	Sur toute la durée du contrat	Contrôle sur place Vérification du cahier d'enregistrement des pratiques et contrôle visuel	Anomalie réversible, localisée, totale, d'importance égale à 1.
Chaque année, valoriser par pâturage au moins 50 % des surfaces engagées.	Sur toute la durée du contrat	Contrôle sur place Vérification du cahier d'enregistrement des pratiques et contrôle visuel	Anomalie réversible, dossier, à seuils (par tranche de 15 %), d'importance égale à 0,6.
Respecter un taux de chargement maximal moyen annuel à la parcelle de 1,4 UGB/ha. Se référer au point 7.3.	Sur toute la durée du contrat	Contrôle sur place Vérification du registre d'élevage et comptage des animaux	Anomalie réversible, localisée, à seuils (par tranche de 15 %), d'importance égale à 0,6.
Respecter un taux de chargement minimal moyen annuel de 0,05 UGB/ha sur les surfaces en herbe à l'échelle de l'exploitation. Se référer au point 7.3.	Sur toute la durée du contrat	Contrôle administratif Sur la base des éléments du dossier PAC	Anomalie réversible, dossier, à seuils (par tranche de 15 %), d'importance égale à 0,5.
Respecter un taux de chargement maximal instantané de 0,5 UGB/ha à la parcelle. Se référer au point 7.3.	Sur toute la durée du contrat	Contrôle sur place Vérification du registre d'élevage et comptage des animaux	Anomalie réversible, localisée, à seuils (par tranche de 15 %), d'importance égale à 0,6.
Ne pas détruire le couvert sur les surfaces engagées. Le renouvellement par travail superficiel du sol n'est pas autorisé au cours de l'engagement.	Sur toute la durée du contrat	Contrôle sur place Vérification du cahier d'enregistrement des pratiques et contrôle visuel	Anomalie définitive, localisée, totale, d'importance égale à 1.
Respecter l'absence totale d'apport de fertilisants azotés minéraux et organiques (hors apports par pâturage).	Sur toute la durée du contrat	Contrôle sur place Vérification du cahier d'enregistrement des pratiques et contrôle visuel	Anomalie réversible, localisée, à seuils, par tranche de 5 UN/ha, d'importance égale à 1.

¹ Se référer à la notice nationale MAEC-Bio pour plus d'information sur le fonctionnement du régime de sanction.

Obligations du cahier des charges	Période d'application	Contrôles	Caractérisation de l'anomalie et calcul de la sanction ¹
Respecter l'absence d'apports magnésiens et de chaux.	Sur toute la durée du contrat	Contrôle sur place Vérification du cahier d'enregistrement des pratiques et contrôle visuel	Anomalie réversible, localisée, totale, d'importance égale à 0,2.
Ne pas utiliser de produits phytosanitaires sur les surfaces engagées.	Sur toute la durée du contrat	Contrôle sur place Vérification du cahier d'enregistrement des pratiques et contrôle visuel	Anomalie réversible, localisée, totale, d'importance égale à 1.
<p>Enregistrer les interventions sur toutes les parcelles engagées :</p> <ul style="list-style-type: none"> ➢ Identification des surfaces, conformément aux informations du registre parcellaire graphique (RPG) et du descriptif des parcelles ; ➢ Modalités d'utilisation des parcelles (dates d'entrée et de sortie des animaux, nombre d'animaux et UGB correspondantes, dates de fauche, ...); ➢ Modalités d'entretien des éléments (matériel utilisé, dates d'interventions, durée d'intervention); ➢ Fertilisation des surfaces (dates, produits, quantités); ➢ Traitements phytosanitaires (dates, produits, quantités). <p>ATTENTION: Le cahier d'enregistrement constitue une pièce indispensable au contrôle de plusieurs obligations. Aussi, l'absence ou la non-tenue de ce cahier constatée le jour du contrôle se traduira par le constat d'anomalies et le cas échéant par l'application du régime de sanction pour toutes les obligations ne pouvant être contrôlées.</p>	Sur toute la durée du contrat	Contrôle sur place Vérification du cahier d'enregistrement des pratiques	Anomalie réversible, localisée, totale, d'importance égale à 0,05.

7 PRÉCISIONS

7.1 Formation

Les formations proposées par l'opérateur et validées par la DRAAF dans le tableau des formations présent sur le site Internet de la DRAAF permettent de respecter l'obligation pour la mesure AR_BDD1_MHU2.

<https://draaf.auvergne-rhone-alpes.agriculture.gouv.fr/formations-agreees-r1307.html>

7.2 Définition des prairies et pâturages permanents

Les surfaces en prairies et pâturages permanents correspondent aux surfaces de la catégorie 1.6 de la notice télépac « Liste des cultures et précisions », rendues admissibles par l'application d'un prorata fonction de la densité en éléments naturels non admissibles de moins de 10 ares, conformément aux règles du 1^{er} pilier.

7.3 Calcul des taux de chargement

Selon les exigences de la mesure, on distingue 3 modalités de calcul différentes :

- Le **taux de chargement moyen annuel sur la surface en herbe à l'échelle de l'exploitation** qui est le rapport entre (i) le nombre d'UGB d'animaux herbivores de l'exploitation et (ii) la surface en herbe de l'exploitation ;
- Le **taux de chargement moyen annuel à la parcelle** qui est le rapport entre (i) le nombre d'UGB d'animaux herbivores pâturant sur la parcelle, multiplié par le nombre de jours de pâturage et (ii) la surface de la parcelle engagée multipliée par 365 jours ;
- Le **taux de chargement instantané à la parcelle** qui est le rapport entre (i) le nombre d'UGB d'animaux herbivores pâturant sur la parcelle et (ii) la surface de la parcelle engagée.

La surface en herbe prise en compte ici correspond aux prairies et pâturages permanents de l'exploitation. Se référer au point 7.2.

Les taux de conversion des différentes catégories d'animaux en UGB et les périodes de référence retenues pour le calcul du nombre d'animaux sont définis dans le tableau ci-après :

Catégorie	Taux de conversion en UGB	Période de référence
Bovins de plus de 2 ans	1	Moyenne sur les 12 mois précédant la date limite de dépôt des dossiers PAC. Pour un nouvel éleveur bovin, il est possible de s'appuyer sur le nombre instantané des UGB présentes sur l'exploitation à la date limite de dépôt de la demande d'aides de la campagne considérée.
Bovins entre 6 mois et 2 ans	0,6	
Bovins de moins de 6 mois	0,4	
Équidés de plus de 6 mois	1	30 jours consécutifs incluant le 31 mars de l'année n. Le critère d'âge est vérifié au plus tard le 1 ^{er} jour des 30 jours incluant le 31 mars pendant lesquels les animaux sont présents sur l'exploitation.
Ovins et caprins de plus de 1 an et femelles de moins de 1 an ayant mis bas	0,15	
Ovins et caprins de moins de 1 an	0	Pour les nouveaux installés après le 31 mars, les effectifs déclarés sont ceux qui sont présents à la date limite de dépôt de la demande d'aides de la campagne considérée.
Lamas de plus de 2 ans	0,45	
Alpagas de plus de 2 ans	0,3	
Cerfs et biches de plus de 2 ans	0,33	
Daims et daines de plus de 2 ans	0,17	

7.4 Lien avec la conditionnalité et l'écorégime

En cas de non-respect de la conditionnalité, l'ensemble des aides PAC sont sanctionnées, y compris les aides MAEC.

Les obligations du cahier des charges de la MAEC sont distinctes des exigences de l'écorégime. Un agriculteur peut à la fois souscrire cette MAEC et bénéficier de l'écorégime.



UNION EUROPÉENNE

FONDS EUROPÉEN AGRICOLE
POUR LE DÉVELOPPEMENT RURAL



MINISTÈRE
DE L'AGRICULTURE
ET DE LA SOUVERAINETÉ
ALIMENTAIRE

*Liberté
Égalité
Fraternité*

Intervention 70.10 : Mesure agroenvironnementale et climatique (MAEC) pour la préservation de l'équilibre agro-écologique et de la biodiversité de milieux spécifiques

Notice de la mesure « Surfaces herbagères et pastorales »

AR_BDD1_PRA1

Territoire « Balcons du Dauphiné »

Campagne 2023

Pour toute information complémentaire, et pour réaliser le diagnostic et les formations, vous devez contacter l'opérateur de la mesure :

Communauté de communes des Balcons du Dauphiné

Madame Sandrine Zante, Chef de projet Agriculture

sandrine.zante@balconsdudauphine.fr

Port. 06 08 68 93 25

Standard : 04 74 80 23 30

Adresse au siège : 100 Allée des Charmilles 38510 ARANDON-PASSINS

1 OBJECTIFS DE LA MESURE

Cette mesure vise à préserver la durabilité et l'équilibre agro-écologique des prairies permanentes à flore diversifiée qui sont à la fois des habitats naturels et des habitats d'espèces produisant un fourrage de qualité et souple d'utilisation.

Cette mesure porte en particulier sur les surfaces pastorales qui sont valorisées durablement, notamment par des entités collectives. Ces entités assurent en effet la gestion par le pâturage d'une part importante, voire majeure, des espaces naturels à haute valeur environnementale d'alpages, d'estives et de marais.

2 MONTANT DE LA MESURE

En contrepartie du respect de l'ensemble des exigences du cahier des charges de cette mesure, **une aide de 51 € par hectare et par an** sera versée pendant la durée de l'engagement.

Votre engagement sera plafonné à hauteur de 10 000 € / an pour les bénéficiaires individuels (avec application de la transparence GAEC sans limitation du nombre d'associés).

Pour les entités collectives, le plafond est indiqué dans le tableau ci-dessous, selon la tranche de surface admissible et le nombre d'utilisateurs qui déposent une demande d'aide en propre au titre de la PAC (avec application de la transparence GAEC).

	1-9 utilisateurs	10-19 utilisateurs	20 - 34 utilisateurs	> 35 utilisateurs
A : < 200 ha	10 000 €	15 000 €	20 000 €	25 000 €
B : de 200 à moins de 500 ha	15 000 €	20 000 €	25 000 €	30 000 €
C : de 500 à moins de 1000 ha	20 000 €	27 500 €	35 000 €	42 500 €
D : >= 1000 ha	25 000 €	35 000 €	45 000 €	55 000 €

Par exemple une entité collective "éligible" qui exploite 600 ha de surfaces admissibles avec 10 utilisateurs en année 1 du contrat, peut prétendre à un plafond de 27 500€/an.

3 CRITÈRES D'ÉLIGIBILITÉ

Les critères d'éligibilité doivent être respectés tout au long du contrat. En cas de non-respect en première année, la mesure ne peut pas être souscrite. En cas de non-respect les années suivantes, le contrat est automatiquement rompu sur la totalité des éléments engagés s'il s'agit du non-respect d'un critère d'éligibilité relatif au demandeur, ou uniquement sur la surface en anomalie s'il s'agit d'un critère d'éligibilité relatif à la surface. Le cas échéant, des sanctions peuvent être appliquées.

3.1 Critères d'éligibilité relatifs au demandeur

Les bénéficiaires suivants sont éligibles à la mesure :

- Les agriculteurs actifs tels que définis conformément à l'article 4 du règlement (UE) n° 2021/2115 du 2 décembre 2021.
Les fondations, associations sans but lucratif et les établissements d'enseignement et de recherche agricoles lorsqu'ils exercent directement des activités réputées agricoles sont considérés comme des agriculteurs actifs ;
- Les personnes morales mettant à disposition d'exploitants des terres de manière indivise ;
- Les entités collectives.

Est qualifiée de « collective » toute utilisation de surface à plusieurs éleveurs, que les animaux soient ou non regroupés en un troupeau commun. Dans ces conditions, les groupements pastoraux sont éligibles ainsi que toutes les formes d'entités collectives juridiquement constituées et dotées de la personnalité morale dès lors qu'elles gèrent en responsabilité directe des surfaces dont elles sont propriétaires ou locataires et qu'elles en organisent l'utilisation collective notamment par les troupeaux de leurs membres ou ayants droit.

Les GAEC sont éligibles avec application du principe de transparence.

3.2 Critères d'éligibilité relatifs aux surfaces engagées

Les surfaces éligibles à cette mesure sont les **prairies et pâturages permanents**.

Se référer au point 7.2 de la notice.

4 CRITÈRES D'ENTRÉE

Les critères suivants conditionnent l'accès à la mesure en première année d'engagement uniquement et ne sont plus vérifiés par la suite. En cas de non-respect, l'exploitation n'est pas engagée dans la mesure.

Les critères d'entrée pour cette mesure sont les suivants :

- ✓ Pour chaque parcelle, avoir au moins une partie de la surface présente dans le périmètre d'intervention AR_BDD1 ;
- ✓ Réaliser un diagnostic agro-écologique de l'exploitation. Le diagnostic de l'exploitation doit être transmis à la DDT au plus tard au 15 septembre de la première année d'engagement. En cas de non-transmission, le dossier ne pourra pas être engagé cette année-là.

5 CRITÈRES DE PRIORISATION DES DOSSIERS

Ces critères permettent de classer les demandes d'aide des demandeurs éligibles (c'est-à-dire respectant tous les critères d'entrée et les critères d'éligibilité) par ordre de priorité afin notamment de tenir compte des enveloppes budgétaires et des orientations définies par la Commission régionale agroenvironnementale et climatique (CRAEC).

Le financeur MASA impose un critère financeur pour les entités collectives en zone Couvert Herbacé Permanent : la mesure PRA1 est obligatoirement associée à une mesure PRA3 et ne peut pas être engagée seule. Cela s'applique aux parcelles situées hors zone Natura, zone PNA pour certaines espèces (Pies-grièches, Busards, Rôle du genêt, Papillons) et zones d'arrêtés de protection (APPB/APPHN).

Les dossiers sont engagés par ordre de priorité en fonction des critères décrits dans la notice du territoire.

6 CAHIER DES CHARGES DE LA MESURE

Sauf mention contraire, l'ensemble des obligations du cahier des charges doit être respecté sur toute la durée du contrat, c'est-à-dire à partir de la date limite de dépôt des dossiers PAC de l'année d'engagement et durant les 5 années suivantes. En cas de non-respect d'une obligation, des sanctions peuvent s'appliquer en fonction de la nature et de la gravité de l'anomalie.

Les documents relatifs à la demande d'engagement et au respect des obligations doivent être conservés pendant toute la durée de l'engagement et pendant les quatre années suivantes. Ils pourront notamment être demandés en cas de contrôle de l'exploitation. **Les obligations du cahier des charges figurent ci-dessous.**

Obligations du cahier des charges	Période d'application	Contrôles	Caractérisation de l'anomalie et calcul de la sanction ¹
Formation à réaliser au cours des deux premières années de l'engagement. Se référer au point 7.1.	Avant le 15 mai 2025	Contrôle sur place Vérification de l'attestation de formation	Anomalie réversible, dossier, totale, d'importance égale à 0,06.
<i>Pour les entités collectives uniquement :</i> Respecter une plage d'effectifs herbivores d'un minimum de 5 UGB et d'un maximum de 900 UGB sur l'ensemble des surfaces utilisées dans un cadre collectif. Se référer au point 7.3.	Sur toute la durée du contrat	Contrôle administratif Vérification du formulaire de montée et descente d'estive	Anomalie réversible, dossier, totale, d'importance égale à 0,4.
Ne pas détruire le couvert. Le renouvellement par travail superficiel du sol n'est pas autorisé au cours de l'engagement.	Sur toute la durée du contrat	Contrôle sur place Vérification du cahier d'enregistrement des pratiques et contrôle visuel	Anomalie définitive, localisée, totale, d'importance égale à 1.
Respecter les indicateurs suivants sur les surfaces engagées : ➤ Présence de plantes indicatrices de l'équilibre agro-écologique ; Se référer au point 7.4.	Sur toute la durée du contrat	Contrôle sur place visuel	Anomalie réversible, localisée, totale, d'importance égale à 1.
Respecter une utilisation annuelle minimale des surfaces engagées par pâturage ou fauche.	Sur toute la durée du contrat	Contrôle sur place Vérification du cahier d'enregistrement des pratiques et contrôle visuel	Anomalie réversible, localisée, totale, d'importance égale à 1.
Respecter l'interdiction de fertilisation azotée minérale.	Sur toute la durée du contrat	Contrôle sur place Vérification du cahier d'enregistrement des pratiques et contrôle visuel	Anomalie réversible, localisée, totale, d'importance égale à 1.
Ne pas utiliser de produits phytosanitaires sur les surfaces engagées.	Sur toute la durée du contrat	Contrôle sur place Vérification du cahier d'enregistrement des pratiques et contrôle visuel	Anomalie réversible, localisée, totale, d'importance égale à 1.
Enregistrer les interventions sur toutes les parcelles engagées : ➤ Identification des surfaces, conformément aux informations du registre parcellaire graphique (RPG) et du descriptif des parcelles ;	Sur toute la durée du contrat	Contrôle sur place Vérification du cahier d'enregistrement des pratiques	Anomalie réversible, localisée, totale, d'importance égale à 0,05.

¹ Se référer à la notice nationale MAEC-Bio pour plus d'information sur le fonctionnement du régime de sanction.

Obligations du cahier des charges	Période d'application	Contrôles	Caractérisation de l'anomalie et calcul de la sanction ¹
<ul style="list-style-type: none"> ➤ Modalités d'utilisation des parcelles (dates d'entrée et de sortie des animaux, nombre d'animaux et UGB correspondantes, dates de fauche, ...); ➤ Modalités d'entretien des éléments (matériel utilisé, dates d'interventions, durée d'intervention); ➤ Fertilisation azotée minérale des surfaces (dates, produits, quantités); ➤ Traitements phytosanitaires (dates, produits, quantités). <p>ATTENTION: Le cahier d'enregistrement constitue une pièce indispensable au contrôle de plusieurs obligations. Aussi, l'absence ou la non-teneur de ce cahier constatée le jour du contrôle se traduira par le constat d'anomalies et le cas échéant par l'application du régime de sanction pour toutes les obligations ne pouvant être contrôlées.</p>			

7 PRÉCISIONS

7.1 Formation

Les formations proposées par l'opérateur et validées par la DRAAF dans le tableau des formations présent sur le site Internet de la DRAAF permettent de respecter l'obligation pour la mesure AR_BDD1_PRA1.

<https://draaf.auvergne-rhone-alpes.agriculture.gouv.fr/formations-agreees-r1307.html>

7.2 Définition des prairies et pâturages permanents

Les surfaces en prairies et pâturages permanents correspondent aux surfaces de la catégorie 1.6 de la notice télépac « Liste des cultures et précisions », rendues admissibles par l'application d'un prorata fonction de la densité en éléments naturels non admissibles de moins de 10 ares, conformément aux règles du 1^{er} pilier.

7.3 Animaux pris en compte pour le calcul des effectifs

Catégorie	Taux de conversion en UGB	Période de référence
Bovins de plus de 2 ans	1	Moyenne sur les 12 mois précédant la date limite de dépôt des dossiers PAC. Pour un nouvel éleveur bovin, il est possible de s'appuyer sur le nombre instantané des UGB présentes sur l'exploitation à la date limite de dépôt de la demande d'aides de la campagne considérée.
Bovins entre 6 mois et 2 ans	0,6	
Bovins de moins de 6 mois	0,4	
Équidés de plus de 6 mois	1	30 jours consécutifs incluant le 31 mars de l'année n. Le critère d'âge est vérifié au plus tard le 1 ^{er} jour des 30 jours incluant le 31 mars pendant lesquels les animaux sont présents sur l'exploitation. Pour les nouveaux installés après le 31 mars, les effectifs déclarés sont ceux qui sont présents à la date limite de dépôt de la demande d'aides de la campagne considérée.
Ovins et caprins de plus de 1 an et femelles de moins de 1 an ayant mis bas	0,15	
Ovins et caprins de moins de 1 an	0	
Lamas de plus de 2 ans	0,45	
Alpagas de plus de 2 ans	0,3	
Cerfs et biches de plus de 2 ans	0,33	
Daims et daines de plus de 2 ans	0,17	

Pour les entités collectives, le nombre d'animaux pris en compte correspond à ceux effectivement reçus en transhumance l'année de la campagne PAC. Vous devez déclarer ce nombre sur le formulaire « Déclaration de montée et de descente d'estives » et le renvoyer à la DDT au plus tard **le 15 novembre** de l'année de la campagne PAC.

L'ensemble des animaux détenus sont comptabilisés, sans tenir compte du temps de présence des animaux sur les surfaces des entités collectives (colonne « Nombre UGB » dans le formulaire de montée et descente d'estive).

7.4 Indicateurs

Plantes indicatrices de l'équilibre agro-écologique :

Cet indicateur s'adresse aux prairies permanentes à flore diversifiée et à certaines surfaces pastorales.

Vous devez vérifier sur chaque tiers de parcelle la présence d'au moins 4 plantes indicatrices du bon état agro-écologique des surfaces parmi la listes de plantes « *planitiaire-collinéen hors influence méditerranéenne* » présente en annexe de l'arrêté préfectoral MAEC 2023 et identifiables dans le guide régional d'identification présent sur le site Internet de la DRAAF : <https://draaf.auvergne-rhone-alpes.agriculture.gouv.fr/outils-sur-les-listes-de-plantes-pra-ciff-cpra-a4830.html>.

La méthode de vérification se trouve en Annexe de la présente notice.

7.5 Lien avec la conditionnalité et l'écorégime

En cas de non-respect de la conditionnalité, l'ensemble des aides PAC sont sanctionnées, y compris les aides MAEC.

Les obligations du cahier des charges de la MAEC sont distinctes des exigences de l'écorégime. Un agriculteur peut à la fois souscrire cette MAEC et bénéficier de l'écorégime.

Annexe précisant les indicateurs de résultat :

Les surfaces pastorales sont des milieux semi-naturels et hétérogènes par nature (hétérogénéité de climat, de relief et de végétation), non intensifiables. Sur ces milieux, les indicateurs relatifs à la diversité floristique ne sont pas les plus pertinents pour témoigner de la préservation de l'équilibre agro-écologique de ces surfaces par la conduite pastorale. La diversité floristique observée dépend en effet plus de l'écosystème considéré que des pratiques mises en œuvre.


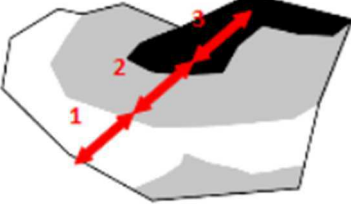

Les indicateurs de résultats ici proposés, spécifiques à ces surfaces permettent de s'assurer :

- que celles-ci sont effectivement pâturées et valorisées pour l'alimentation du troupeau dans le respect de leur équilibre agro-écologique, c'est-à-dire que le niveau de prélèvement de la ressource (herbacée ou ligneuse) permet à la fois de préserver son potentiel de renouvellement (sur le plan qualitatif et quantitatif) et l'accessibilité du milieu.
- que la gestion pastorale n'engendre pas de dérive qui est caractérisée par une dégradation de la végétation.

Ces indicateurs de résultats s'appuient en grande partie sur les travaux du CERPAM.

Méthode de contrôle sur les prairies permanentes :

Vérification, selon la diagonale la plus longue, de l'état des surfaces sur chaque tiers à partir des indicateurs de résultats. Cette méthode d'inspection permet d'exclure les bords de champ, plus riches en biodiversité et de tenir compte de l'hétérogénéité des parcelles :

1er cas : la végétation est homogène	2ème cas : la végétation est hétérogène et répartie selon un gradient	3ème cas : la végétation est hétérogène formant une mosaïque
Réalisation des observations sur chaque tiers le long de la diagonale la plus longue.	Réalisation des observations sur chaque tiers le long d'une diagonale de façon à rendre compte de chaque type de végétation.	Réalisation des observations en trois tiers le long d'un cheminement de façon à rendre compte de chaque type de végétation.
		



UNION EUROPÉENNE

FONDS EUROPÉEN AGRICOLE
POUR LE DÉVELOPPEMENT RURAL



MINISTÈRE
DE L'AGRICULTURE
ET DE LA SOUVERAINETÉ
ALIMENTAIRE

*Liberté
Égalité
Fraternité*

Intervention 70.10 : Mesure agroenvironnementale et climatique (MAEC) pour la préservation de l'équilibre agro-écologique et de la biodiversité de milieux spécifiques

Notice de la mesure « Amélioration de la gestion des surfaces herbagères et pastorales par le pâturage »

AR_BDD1_PRA3

Territoire « Balcons du Dauphiné »

Campagne 2023

Pour toute information complémentaire, et pour réaliser le diagnostic et les formations, vous devez contacter l'opérateur de la mesure :

Communauté de communes des Balcons du Dauphiné

Madame Sandrine Zante, Chef de projet Agriculture

sandrine.zante@balconsdudauphine.fr

Port. 06 08 68 93 25

Standard : 04 74 80 23 30

Adresse au siège : 100 Allée des Charmilles 38510 ARANDON-PASSINS

1 OBJECTIFS DE LA MESURE

Cette mesure cible les zones à vocation pastorale (estives, alpages, landes, parcours, pelouses, etc.) composées d'une mosaïque de milieux (strates herbacées, ligneux bas et quelques ligneux hauts).

Elle a pour objectif d'assurer à l'ensemble des surfaces engagées une utilisation qui permette une pression de pâturage adaptée aux milieux, tenant compte à la fois :

- des risques de fermeture du milieu, et donc d'abandon de surfaces pastorales, avec la disparition éventuelle d'espèces inféodées et des paysages correspondants ;
- de l'existence d'espèces ou de milieux (faune, flore), qui peuvent relever de la biodiversité ordinaire ou extraordinaire, et qui peuvent être affectés négativement par une surexploitation liée au pâturage.

Il s'agit donc de maintenir un équilibre de ces espaces pastoraux, en s'appuyant sur un plan de gestion qui permettra d'orienter l'exploitant vers des pratiques durables.

2 MONTANT DE LA MESURE

En contrepartie du respect de l'ensemble des exigences du cahier des charges de cette mesure, **une aide de 72 € par hectare et par an** sera versée pendant la durée de l'engagement.

Votre engagement sera plafonné à hauteur de 10 000 € / an pour les bénéficiaires individuels (avec application de la transparence GAEC sans limitation du nombre d'associés).

Pour les entités collectives, le plafond est indiqué dans le tableau ci-dessous, selon la tranche de surface admissible et le nombre d'utilisateurs qui déposent une demande d'aide en propre au titre de la PAC (avec application de la transparence GAEC).

	1-9 utilisateurs	10-19 utilisateurs	20 - 34 utilisateurs	> 35 utilisateurs
A : < 200 ha	10 000 €	15 000 €	20 000 €	25 000 €
B : de 200 à moins de 500 ha	15 000 €	20 000 €	25 000 €	30 000 €
C : de 500 à moins de 1000 ha	20 000 €	27 500 €	35 000 €	42 500 €
D : >= 1000 ha	25 000 €	35 000 €	45 000 €	55 000 €

Par exemple une entité collective "éligible" qui exploite 600 ha de surfaces admissibles avec 10 utilisateurs en année 1 du contrat, peut prétendre à un plafond de 27 500€/an.

3 CRITÈRES D'ÉLIGIBILITÉ

Les critères d'éligibilité doivent être respectés tout au long du contrat. En cas de non-respect en première année, la mesure ne peut pas être souscrite. En cas de non-respect les années suivantes, le contrat est automatiquement rompu sur la totalité des éléments engagés s'il s'agit du non-respect d'un critère d'éligibilité relatif au demandeur, ou uniquement sur la surface en anomalie s'il s'agit d'un critère d'éligibilité relatif à la surface. Le cas échéant, des sanctions peuvent être appliquées.

3.1 Critères d'éligibilité relatifs au demandeur

Les bénéficiaires suivants sont éligibles :

- Les agriculteurs actifs tels que définis conformément à l'article 4 du règlement UE n°2021/2115 du 2 décembre 2021.
Les fondations, associations sans but lucratif et les établissements d'enseignement et de recherche agricoles lorsqu'ils exercent directement des activités réputées agricoles sont considérés comme des agriculteurs actifs ;
- Les personnes morales mettant à disposition d'exploitants des terres de manière indivise ;
- Les entités collectives.

Est qualifiée de « collective » toute utilisation de surface à plusieurs éleveurs, que les animaux soient ou non regroupés en un troupeau commun. Dans ces conditions, les groupements pastoraux sont éligibles ainsi que toutes les formes d'entités collectives juridiquement constituées et dotées de la personnalité

morale dès lors qu'elles gèrent en responsabilité directe des surfaces dont elles sont propriétaires ou locataires et qu'elles en organisent l'utilisation collective notamment par les troupeaux de leurs membres ou ayants droit.

Les GAEC sont éligibles avec application du principe de transparence.

3.2 Critères d'éligibilité relatifs aux surfaces engagées

Les surfaces éligibles à cette mesure sont les **prairies et pâturages permanents**.

Se référer au point 7.2 de la notice.

4 CRITÈRES D'ENTRÉE

Les critères suivants conditionnent l'accès à la mesure en première année d'engagement uniquement et ne sont plus vérifiés par la suite. En cas de non-respect, l'exploitation n'est pas engagée dans la mesure.

Les critères d'entrée pour cette mesure sont les suivants :

- ✓ Pour chaque parcelle, avoir au moins une partie de la surface présente dans le périmètre d'intervention AR_BDD1 ;
- ✓ Réaliser un diagnostic agro-écologique de l'exploitation. Le diagnostic de l'exploitation doit être transmis à la DDT au plus tard au 15 septembre de la première année d'engagement. En cas de non-transmission, le dossier ne pourra pas être engagé cette année-là ;
- ✓ Faire établir un plan de gestion sur la base du diagnostic d'exploitation. Le plan de gestion doit être transmis à la DDT au plus tard au 15 septembre de la première année d'engagement. En cas de non-transmission, le dossier ne pourra pas être engagé cette année-là.

5 CRITÈRES DE PRIORISATION DES DOSSIERS

Ces critères permettent de classer les demandes d'aide des demandeurs éligibles (c'est-à-dire respectant tous les critères d'entrée et les critères d'éligibilité) par ordre de priorité afin notamment de tenir compte des enveloppes budgétaires et des orientations définies par la Commission régionale agroenvironnementale et climatique (CRAEC).

Le financeur MASA impose un critère financeur de zonage sur cette mesure : la mesure AR_BDD1_PRA3 est éligible en zone Natura, mais non éligible en zone PNA. Les parcelles devront être identifiées selon ce sous-zonage dans les diagnostics.

Les dossiers sont engagés par ordre de priorité en fonction des critères décrits dans la notice du territoire.

6 CAHIER DES CHARGES DE LA MESURE

Sauf mention contraire, l'ensemble des obligations du cahier des charges doit être respecté sur toute la durée du contrat, c'est-à-dire à partir de la date limite de dépôt des dossiers PAC de l'année d'engagement et durant les 5 années suivantes. En cas de non-respect d'une obligation, des sanctions peuvent s'appliquer en fonction de la nature et de la gravité de l'anomalie.

Les documents relatifs à la demande d'engagement et au respect des obligations doivent être conservés pendant toute la durée de l'engagement et pendant les quatre années suivantes. Ils pourront notamment être demandés en cas de contrôle de l'exploitation. **Les obligations du cahier des charges figurent ci-dessous.**

Obligations du cahier des charges	Période d'application	Contrôles	Caractérisation de l'anomalie et calcul de la sanction ¹
Formation à réaliser au cours des deux premières années de l'engagement. Se référer au point 7.1.	Avant le 15 mai 2025	Contrôle sur place Vérification de l'attestation de formation	Anomalie réversible, dossier, totale, d'importance égale à 0,06.
Mettre en œuvre le plan de gestion.	Sur toute la durée du contrat	Contrôle sur place Vérification du cahier d'enregistrement des pratiques et contrôle visuel	Anomalie réversible, localisée, totale, d'importance égale à 1.
Chaque année, valoriser par pâturage au moins 50 % des surfaces engagées.	Sur toute la durée du contrat	Contrôle sur place Vérification du cahier d'enregistrement des pratiques et contrôle visuel	Anomalie réversible, dossier, à seuils (par tranche de 15 %), d'importance égale à 0,6.
Ne pas détruire le couvert sur les surfaces engagées. Le renouvellement par travail superficiel du sol n'est pas autorisé au cours de l'engagement.	Sur toute la durée du contrat	Contrôle sur place Vérification du cahier d'enregistrement des pratiques et contrôle visuel	Anomalie définitive, localisée, totale, d'importance égale à 1.
Ne pas utiliser de produits phytosanitaires sur les surfaces engagées.	Sur toute la durée du contrat	Contrôle sur place Vérification du cahier d'enregistrement des pratiques et contrôle visuel	Anomalie réversible, localisée, totale, d'importance égale à 1.
Enregistrer les interventions sur toutes les parcelles engagées : <ul style="list-style-type: none"> ➢ Identification des surfaces, conformément aux informations du registre parcellaire graphique (RPG) et du descriptif des parcelles ; ➢ Modalités d'utilisation des parcelles (pâturage : dates d'entrée et de sortie des animaux par parcelle, nombre d'animaux et UGB correspondantes ; dates de fauche, ...) ; ➢ Pose des clôtures, des points d'eau (dates et localisation) ; ➢ Affouragement (dates et localisation) ; ➢ Traitements phytosanitaires (dates, produits, quantités). 	Sur toute la durée du contrat	Contrôle sur place Vérification du cahier d'enregistrement des pratiques	Anomalie réversible, localisée, totale, d'importance égale à 0,05.

¹ Se référer à la notice nationale MAEC-Bio pour plus d'information sur le fonctionnement du régime de sanction.

Obligations du cahier des charges	Période d'application	Contrôles	Caractérisation de l'anomalie et calcul de la sanction ¹
<p>ATTENTION : Le cahier d'enregistrement constitue une pièce indispensable au contrôle de plusieurs obligations. Aussi, l'absence ou la non-teneur de ce cahier constatée le jour du contrôle se traduira par le constat d'anomalies et le cas échéant par l'application du régime de sanction pour toutes les obligations ne pouvant être contrôlées.</p>			

7 PRÉCISIONS

7.1 Formation

Les formations proposées par l'opérateur et validées par la DRAAF dans le tableau des formations présent sur le site Internet de la DRAAF permettent de respecter l'obligation pour la mesure AR_BDD1_PRA3.

<https://draaf.auvergne-rhone-alpes.agriculture.gouv.fr/formations-agreees-r1307.html>

7.2 Définition des prairies et pâturages permanents

Les surfaces en prairies et pâturages permanents correspondent aux surfaces de la catégorie 1.6 de la notice télépac « Liste des cultures et précisions », rendues admissibles par l'application d'un prorata fonction de la densité en éléments naturels non admissibles de moins de 10 ares, conformément aux règles du 1^{er} pilier.

7.3 Lien avec la conditionnalité et l'écorégime

En cas de non-respect de la conditionnalité, l'ensemble des aides PAC sont sanctionnées, y compris les aides MAEC.

Les obligations du cahier des charges de la MAEC sont distinctes des exigences de l'écorégime. Un agriculteur peut à la fois souscrire cette MAEC et bénéficier de l'écorégime.



UNION EUROPÉENNE

FONDS EUROPÉEN AGRICOLE
POUR LE DÉVELOPPEMENT RURAL



MINISTÈRE
DE L'AGRICULTURE
ET DE LA SOUVERAINETÉ
ALIMENTAIRE

Liberté
Égalité
Fraternité

Intervention 70.06 : Mesure agroenvironnementale et climatique (MAEC) pour la qualité et la gestion quantitative de l'eau pour les grandes cultures en hexagone

Notice de la mesure « Eau – Grandes cultures – Gestion quantitative de l'eau »

AR_BDD4_EAU1

Territoire « Balcons du Dauphiné »

Campagne 2023

Pour toute information complémentaire, et pour réaliser le diagnostic et les formations, vous devez contacter l'opérateur de la mesure :

Communauté de communes des Balcons du Dauphiné

Madame Sandrine Zante, Chef de projet Agriculture

sandrine.zante@balconsdudauphine.fr

Port. 06 08 68 93 25

Standard : 04 74 80 23 30

Adresse au siège : 100 Allée des Charmilles 38510 ARANDON-PASSINS

1 OBJECTIFS DE LA MESURE

Cette mesure vise à préserver la qualité de la ressource en eau en incitant les exploitants à mettre en œuvre différentes pratiques agricoles ayant des effets bénéfiques sur la gestion quantitative et qualitative de l'eau (diminution des volumes d'eau consommés pour l'irrigation, diversification et rotation des cultures, introduction de cultures à bas niveau d'impact dans les assolements, bonne localisation et entretien d'infrastructures agro-écologiques).

2 MONTANT DE LA MESURE

En contrepartie du respect de l'ensemble des exigences du cahier des charges de cette mesure, **une aide de 119 € par hectare et par an** sera versée pendant la durée de l'engagement.

Votre engagement sera plafonné à hauteur de 10 000 € / an pour les bénéficiaires individuels (avec application de la transparence GAEC sans limitation du nombre d'associés).

3 CRITERES D'ELIGIBILITE

Les critères d'éligibilité doivent être respectés tout au long du contrat. En cas de non-respect en première année, la mesure ne peut pas être souscrite. En cas de non-respect les années suivantes, le contrat est automatiquement rompu sur la totalité des éléments engagés s'il s'agit du non-respect d'un critère d'éligibilité relatif au demandeur, ou uniquement sur la surface en anomalie s'il s'agit d'un critère d'éligibilité relatif à la surface. Le cas échéant, des sanctions peuvent être appliquées.

3.1 Critères d'éligibilité relatifs au demandeur

Les bénéficiaires éligibles sont les agriculteurs actifs tels que définis à l'article 4 du règlement (UE) n° 2021/2115 du 2 décembre 2021.

Les fondations, associations sans but lucratif et les établissements d'enseignement et de recherche agricoles lorsqu'ils exercent directement des activités réputées agricoles sont considérés comme des agriculteurs actifs.

Les GAEC sont éligibles à cette intervention avec application du principe de transparence.

3.2 Critères d'éligibilité relatifs aux surfaces engagées

Les surfaces éligibles à cette mesure sont **l'ensemble des terres arables de l'exploitation**. Tous les codes culture classés dans la catégorie de surface agricole « terre arable » (TA) sont éligibles. Se référer à la notice télépac « Liste des cultures et précisions ».

4 CRITERES D'ENTREE

Les critères suivants conditionnent l'accès à la mesure en première année d'engagement uniquement et ne sont plus vérifiés par la suite. En cas de non-respect, l'exploitation n'est pas engagée dans la mesure.

Les critères d'entrée pour cette mesure sont les suivants :

- ✓ Engager au moins 90 % des terres arables de l'exploitation ;
- ✓ Avoir au moins une parcelle dans le périmètre d'intervention AR_BDD4 ;
- ✓ Réaliser un diagnostic agro-écologique de l'exploitation. Ce diagnostic doit notamment permettre de définir la localisation pertinente des infrastructures agro-écologiques et des terres en jachère à mettre en place, vérifier que l'exploitant possède bien un compteur d'eau et donner la référence des volumes d'eau consommés pour l'irrigation sur les 5 années précédant l'engagement (cf. cahier des charges au point 6.). Le diagnostic de l'exploitation doit être transmis à la DDT au plus tard au 15 septembre de la première année d'engagement. En cas de non-transmission, le dossier ne pourra pas être engagé cette année-là.

5 CRITERES DE PRIORISATION DES DOSSIERS

Ces critères permettent de classer les demandes d'aide des demandeurs éligibles (c'est-à-dire respectant tous les critères d'entrée et les critères d'éligibilité) par ordre de priorité afin notamment de tenir compte des enveloppes budgétaires et des orientations définies par la Commission régionale agroenvironnementale et climatique (CRAEC).

Les dossiers sont engagés par ordre de priorité en fonction des critères décrits dans la notice du territoire des Balcons du Dauphiné.

6 CAHIER DES CHARGES DE LA MESURE

Sauf mention contraire, l'ensemble des obligations du cahier des charges doit être respecté sur toute la durée du contrat, c'est-à-dire à partir de la date limite de dépôt des dossiers PAC de l'année d'engagement et durant les 5 années suivantes. En cas de non-respect d'une obligation, des sanctions peuvent s'appliquer en fonction de la nature et de la gravité de l'anomalie.

Les documents relatifs à la demande d'engagement et au respect des obligations doivent être conservés pendant toute la durée de l'engagement et pendant les quatre années suivantes. Ils pourront notamment être demandés en cas de contrôle de l'exploitation. **Les obligations du cahier des charges figurent ci-dessous.**

Obligations du cahier des charges	Période d'application	Modalités de contrôle	Caractérisation de l'anomalie et calcul de la sanction ¹
Formation à réaliser au cours des deux premières années de l'engagement. Se référer au point 7.1.	Avant le 15 mai 2025	Contrôle sur place Vérification de l'attestation de formation	Anomalie réversible, dossier, totale, d'importance égale à 0,06.
Enregistrement des pratiques agricoles : <ul style="list-style-type: none"> ➤ Interventions effectuées sur les infrastructures agro-écologiques et terres en jachère de l'exploitation : date d'intervention, type d'intervention, matériel utilisé ; ➤ Relevé annuel des compteurs d'eau pour l'irrigation. <p>ATTENTION : Le cahier d'enregistrement constitue une pièce indispensable au contrôle de plusieurs obligations. Aussi, l'absence ou la non-teneur de ce cahier constatée le jour du contrôle se traduira par le constat d'anomalies et le cas échéant par l'application du régime de sanction pour toutes les obligations ne pouvant être contrôlées.</p>	Sur toute la durée du contrat	Contrôle sur place Vérification du cahier d'enregistrement	Anomalie réversible, localisée, totale, d'importance égale à 0,05.
Participer aux réunions d'échanges de pratiques entre agriculteurs organisées par l'animateur (au moins une demi-journée par an sur la durée de l'engagement).	Sur toute la durée du contrat	Contrôle sur place Vérification de l'attestation de participation aux réunions	Anomalie réversible, dossier, totale, d'importance égale à 0,05.
Avoir chaque année au moins 30% des terres arables de l'exploitation en cultures à bas niveau d'impact OU en cultures de légumineuses. Se référer au point 7.2.	Sur toute la durée du contrat	Contrôle administratif Sur la base des éléments du dossier PAC	Anomalie réversible, dossier, à seuils (par tranche de 5%), d'importance égale à 0,4.
Avoir chaque année au moins 8% des terres arables de l'exploitation en prairies temporaires. Se référer au point 7.2.	Sur toute la durée du contrat	Contrôle administratif Sur la base des éléments du dossier PAC	Anomalie réversible, dossier, à seuils (par tranche de 5%), d'importance égale à 0,2.
Sur au moins 90% des terres arables de l'exploitation : interdiction de retour d'une même culture deux années de suite sauf pour les légumineuses pluriannuelles et prairies temporaires. Se référer au point 7.2.	Sur toute la durée du contrat	Contrôle administratif Sur la base des éléments du dossier PAC	Anomalie réversible, dossier, à seuils (par tranche de 15%), d'importance égale à 0,3.

¹ Se référer à la notice nationale MAEC-Bio pour plus d'information sur le fonctionnement du régime de sanction

Obligations du cahier des charges	Période d'application	Modalités de contrôle	Caractérisation de l'anomalie et calcul de la sanction ¹
<p>Sur au moins 90% des terres arables de l'exploitation, avoir au cours des 5 ans :</p> <ul style="list-style-type: none"> - soit au moins 1 culture d'hiver, 1 culture de printemps, 1 culture à bas niveau d'impact ou légumineuse sur 3 années distinctes ; - soit au moins 2 années de légumineuses pluriannuelles ou de prairies temporaires <p>Se référer aux points 7.2. et 7.3.</p>	Sur toute la durée du contrat	Contrôle administratif Sur la base des éléments du dossier PAC	Anomalie réversible, dossier, à seuils (par tranche de 15%), d'importance égale à 0,4.
A partir de la deuxième année d'engagement, localiser de façon pertinente les infrastructures agro-écologiques et les terres en jachère relevant de la BCAE 8 de la conditionnalité, en fonction du diagnostic initial et de façon à limiter les transferts de pesticides et de nitrates vers les cours d'eau et les eaux souterraines. Se référer au point 7.4.	A partir du 15 mai 2024	Contrôle sur place Vérification de la bonne localisation des éléments et surfaces non productifs en fonction du diagnostic.	Anomalie réversible, dossier, à seuils (par tranche de 15%), d'importance égale à 0,1.
A partir de la deuxième année d'engagement, avoir au minimum 2% des terres arables de l'exploitation en jachères mellifères. Se référer au point 7.4. <i>Les surfaces comptabilisées ici doivent répondre à la définition de la BCAE 8 de la conditionnalité.</i>	A partir du 15 mai 2024	Contrôle administratif Sur la base des éléments du dossier PAC	Anomalie réversible, dossier, à seuils (par tranche de 15%), d'importance égale à 0,1.
A partir de la quatrième année d'engagement, avoir au minimum 0.2% des terres arables de l'exploitation en haies. Se référer au point 7.4. <i>Les éléments comptabilisées ici doivent répondre à la définition de la BCAE 8 de la conditionnalité.</i>	A partir du 15 mai 2026	Contrôle administratif Sur la base des éléments du dossier PAC	Anomalie réversible, dossier, à seuils (par tranche de 15%), d'importance égale à 0,1.
Absence d'intrant sur la totalité des infrastructures agro-écologiques et des terres en jachère de l'exploitation (produits phytosanitaires et engrais minéraux) et absence d'intervention sur les haies entre le 16 mars et le 15 août.	Sur toute la durée du contrat	Contrôle sur place Vérification du cahier d'enregistrement des pratiques et contrôle visuel	Anomalie réversible, dossier, totale, d'importance égale à 0,05.
A partir de la 3 ^e année, diminuer les volumes d'eau consommés pour l'irrigation de 15% par rapport aux 5 années précédant l'engagement (référence indiquée dans le diagnostic). Se référer au point 7.5.	A partir de la 3^e année d'engagement	Contrôle sur place Vérification du cahier d'enregistrement, relevés annuels des compteurs d'eau.	Anomalie réversible, dossier, à seuils (par tranche de 15%), d'importance égale à 0,4

7 PRECISIONS

7.1 Formation

Les formations proposées par l'opérateur et validées par la DRAAF dans le tableau des formations présent sur le site Internet de la DRAAF permettent de respecter l'obligation pour la mesure AR_BDD4_EAU1.

<https://draaf.auvergne-rhone-alpes.agriculture.gouv.fr/formations-agreees-r1307.html>

7.2 Définitions

7.2.1. Cultures à bas niveau d'impact et légumineuses

Les cultures prises en compte en tant que cultures à bas niveau d'impact ou légumineuses sont les suivantes (voir notice télépac « Liste des cultures et précisions ») :

- ✓ les codes culture « Sarrasin » (SRS), « Chanvre » (CHV), « Sorgho » (SOG), « Tournesol » (TRN), « Soja » (SOJ), « Lupin doux d'hiver » (LDH), « Lupin doux de printemps » (LDP), « Mélange multi-espèces avec légumineuses à graines prépondérantes sans graminées prairiales » (MPC), « Mélange multi-espèces avec légumineuses fourragères prépondérantes sans graminées prairiales » (MLC), « Mélange multi-espèces (céréales, oléagineux, légumineuses, ...) sans graminées prairiales et sans prédominance de légumineuses » (CPL) ainsi que les prairies temporaires (codes de la catégorie 1.5 à l'exception du code « Graminée pure exclusivement pour gazon ou pour semences certifiées » (GRA)) ;
- ✓ tous les codes culture appartenant à la catégorie 1.3 « Légumineuses à graines et fourragères » ;
- ✓ toutes cultures certifiées « bio » ou en conversion.

7.2.2. Prairies temporaires

Les codes culture pris en compte en tant que prairies temporaires sont tous les codes de la catégorie 1.5 à l'exception du code « Graminée pure exclusivement pour gazon ou pour semences certifiées » (GRA) (voir notice télépac « Listes des cultures et précisions »).

7.2.3. Légumineuses pluriannuelles

Les codes culture pris en compte en tant que légumineuses pluriannuelles sont les codes « Luzerne » (LUZ), « Sainfoin » (SAI), « Vesce, mélilot, jarosse, serradelle » (VES), « Mélange multi-espèces avec légumineuses fourragères prépondérantes sans graminées prairiales » (MLC) (voir notice télépac « Liste des cultures et précisions »).

7.2.4. Cultures d'hiver et de printemps

Les cultures prises en compte au titre des cultures d'hiver sont les suivantes (voir notice télépac « Liste des cultures et précisions ») :

- Au sein des catégories « 1.1 Céréales et pseudo-céréales » et « 1.2 Oléagineux », tous les codes culture relevant de la catégorie « TA – Céréales d'hiver » ou « TA – Oléagineux d'hiver », ainsi que le code « Lin non textile d'hiver » (LIH) ;
- Au sein de la catégorie « 1.3 Légumineuses à graines et fourragères », tous les codes culture indiquant la mention « d'hiver »

Les cultures prises en compte au titre des cultures de printemps sont les suivantes (voir notice télépac « Liste des cultures et précisions ») :

- Au sein des catégories « 1.1 Céréales et pseudo-céréales » et « 1.2 Oléagineux », tous les codes culture relevant de la catégorie « TA – Céréales de printemps » ou « TA – Oléagineux de printemps », ainsi que les codes « Maïs doux » (MID), « Millet » (MLT), « Moha » (MOH), « Riz » (RIZ), « Sarrasin » (SRS) et « Lin non textile de printemps » (LIP) ;
- Au sein de la catégorie « 1.3 Légumineuses à graines et fourragères », tous les codes culture indiquant la mention « de printemps », ainsi que les codes « Fève » (FEV), « Lentille » (LEC), « Fenugrec » (FNU), « Lotier, minette » (LOT), « Pois et haricots secs (alimentation humaine) » (PHS), « Pois et haricots frais (alimentation humaine) » (PHF), « Pois chiche » (PCH), « Soja » (SOJ), « Trèfle » (TRE), « Arachide » (ARA), « Cornille, dolique, gesse » (GES), « Autre légumineuse à graines ou fourragères » (PAG), « Mélange de légumineuses à graines ou fourragères pures » (MLF) ;

- Au sein de la catégorie « 1.4 Cultures associées », les codes « Mélange multi-espèces avec légumineuses à graines prépondérantes sans graminées prairiales » (MPC) et « Mélange multi-espèces (céréales, oléagineux, légumineuses, ...) sans prédominance de légumineuses » (CPL).

7.3 Obligation de rotation

Dans le cadre de l'obligation de rotation « avoir au cours des 5 ans au moins 1 culture d'hiver, 1 culture de printemps, 1 culture à bas niveau d'impact ou légumineuse sur 3 années distinctes », si une culture est à la fois considérée comme étant « à bas niveau d'impact ou légumineuse » et culture de printemps, elle est alors comptabilisée au choix en tant que BNI/légumineuse ou culture de printemps, au titre d'une année donnée.

Dans ce cas, il est bien attendu que l'exploitant respecte sur les autres années au moins une culture d'hiver et une autre BNI/légumineuse ou culture de printemps, de façon à ce que les trois critères soient respectés sur trois années distinctes.

Il en est de même pour les cultures étant considérées comme étant « à bas niveau d'impact ou légumineuse » et culture d'hiver. Dans ce cas, il est attendu que l'exploitant respecte sur les autres années au moins une culture de printemps et une autre BNI/légumineuse ou culture d'hiver, de façon à ce que les trois critères soient respectés sur trois années distinctes.

Exemple : Si un exploitant cultive 2 années du tournesol (qui est à la fois BNI et culture de printemps) et 3 années des cultures d'hiver, l'obligation est considérée comme respectée. En effet, le tournesol est comptabilisé une année au titre de la BNI et une autre année au titre de la culture de printemps. Dans le cas où est cultivé une année seulement du tournesol et 4 années des cultures d'hiver, l'obligation n'est pas respectée.

7.4 Obligations relatives aux infrastructures agro-écologiques (IAE) et aux terres en jachère

Dans le cadre de la BCAE 8 de la conditionnalité, les exploitants doivent avoir un pourcentage minimum de 3 ou 4%, selon les cas², d'infrastructures agro-écologiques (haies, alignements d'arbres, arbres isolés, bosquets, mares, fossés non maçonnés, bordures non productives, murs traditionnels) et de terres en jachère ou jachère mellifère sur les terres arables de leur exploitation.

Dans le cadre de la MAEC, ces éléments et surfaces relevant de la BCAE 8 doivent être positionnés de façon pertinente, à minima à hauteur de ce qu'exige la conditionnalité (soit 3 ou 4% des terres arables selon les cas²). Pour cela l'exploitant doit se référer au diagnostic initial de l'exploitation qui indique les bonnes localisations. L'exploitant reste libre du choix des localisations parmi celles indiquées dans le diagnostic ainsi que du type d'IAE ou de jachères à implanter sur les bonnes localisations désignées par le diagnostic.

Par ailleurs, l'exploitant doit respecter sur ses terres arables les ratios minimums de jachères mellifères à partir de la 2^e année et de haies à partir de la 4^e année imposés dans le cahier des charges MAEC. Seules les haies et jachères mellifères conformes à la BCAE8 sont comptabilisées dans le cadre de ces obligations. Voir la fiche conditionnalité² pour la définition exacte de chacun de ces éléments et surfaces, ainsi que les coefficients de conversion et de pondération à retenir pour le calcul des pourcentages.

7.5 Diminution des volumes d'eau consommés pour l'irrigation

A partir de la 3^e année d'engagement, les volumes d'eau consommés pour l'irrigation doivent diminuer de 15% par rapport à la référence historique de l'exploitation, calculée sur la base des 5 années précédant l'engagement. Cette référence doit être indiquée dans le diagnostic initial.

Elle correspond à la moyenne olympique des volumes consommés sur les 5 années précédant l'engagement, c'est-à-dire la moyenne des volumes consommés déclarés les 5 années précédant

² Se référer aux fiches conditionnalité des aides PAC - <https://agriculture.gouv.fr/la-conditionnalite-des-aides-pac>

l'engagement après déduction des deux années correspondant au minimum et au maximum des volumes d'eau consommés.

Il sera vérifié en contrôle sur place que les volumes d'eau consommés chaque année à partir du 15 mai de la 3^e année d'engagement sont inférieurs ou égaux à 85% de la référence historique.

7.6 Lien avec la conditionnalité et l'écorégime

En cas de non-respect de la conditionnalité, l'ensemble des aides PAC sont sanctionnées, y compris les aides MAEC.

Les obligations du cahier des charges de la MAEC sont distinctes des exigences de l'écorégime. Un agriculteur peut à la fois souscrire cette MAEC et bénéficier de l'écorégime.



UNION EUROPÉENNE

FONDS EUROPÉEN AGRICOLE
POUR LE DÉVELOPPEMENT RURAL



MINISTÈRE
DE L'AGRICULTURE
ET DE LA SOUVERAINETÉ
ALIMENTAIRE

Liberté
Égalité
Fraternité

Intervention 70.11 : Mesure agroenvironnementale et climatique (MAEC) pour la création de couverts d'intérêt pour la biodiversité, en particulier les pollinisateurs en hexagone

Notice de la mesure « Création de prairies »

AR_BDD5_CPRA

Territoire « Balcons du Dauphiné »

Campagne 2023

Pour toute information complémentaire, et pour réaliser le diagnostic et les formations, vous devez contacter l'opérateur de la mesure :

Communauté de communes des Balcons du Dauphiné

Madame Sandrine Zante, Chef de projet Agriculture

sandrine.zante@balconsdudauphine.fr

Port. 06 08 68 93 25

Standard : 04 74 80 23 30

Adresse au siège : 100 Allée des Charmilles 38510 ARANDON-PASSINS

1 OBJECTIFS DE LA MESURE

Les objectifs de cette mesure sont d'inciter les exploitants agricoles à implanter et maintenir des couverts herbacés pérennes dans des zones à enjeu environnemental important, au-delà des couverts exigés dans le cadre de la conditionnalité (bonnes conditions agricoles et environnementales), de l'écorégime et des bandes enherbées rendues obligatoires, le cas échéant, dans le cadre des programmes d'action en application de la Directive Nitrates.

Cette mesure répond à la fois à un objectif de protection des eaux, paysager et de maintien de la biodiversité. En effet, la création de couverts herbacés sur des parcelles ou des portions de parcelles, y compris sur des bandes enherbées, permet de limiter les phénomènes érosifs et le lessivage des intrants (objectifs de lutte contre l'érosion et d'amélioration de la qualité des eaux), constitue des zones refuges pour la faune et la flore (objectif de préservation de la biodiversité) et permet la valorisation et la protection de certains paysages (objectif de protection des paysages). Par ailleurs, la création de surfaces herbacées pérennes permet la séquestration du carbone dans les sols.

2 MONTANT DE LA MESURE

En contrepartie du respect de l'ensemble des exigences du cahier des charges de cette mesure, **une aide de 358 € par hectare et par an** sera versée pendant la durée de l'engagement.

Votre engagement sera plafonné à hauteur de 10 000 € / an pour les bénéficiaires individuels (avec application de la transparence GAEC sans limitation du nombre d'associés).

3 CRITÈRES D'ÉLIGIBILITÉ

Les critères d'éligibilité doivent être respectés tout au long du contrat. En cas de non-respect en première année, la mesure ne peut pas être souscrite. En cas de non-respect les années suivantes, le contrat est automatiquement rompu sur la totalité des éléments engagés s'il s'agit du non-respect d'un critère d'éligibilité relatif au demandeur, ou uniquement sur la surface en anomalie s'il s'agit d'un critère d'éligibilité relatif à la surface. Le cas échéant, des sanctions peuvent être appliquées.

3.1 Critères d'éligibilité relatifs au demandeur

Les bénéficiaires éligibles sont les agriculteurs actifs tels que définis à l'article 4 du règlement UE n°2021/2115 du 2 décembre 2021.

Les fondations, associations sans but lucratif et les établissements d'enseignement et de recherche agricoles lorsqu'ils exercent directement des activités réputées agricoles sont considérés comme des agriculteurs actifs.

Les GAEC sont éligibles à cette intervention avec application du principe de transparence.

3.2 Critères d'éligibilité relatifs aux surfaces engagées

Les surfaces éligibles à cette mesure sont **les surfaces herbacées temporaires de 2 ans ou moins**. Elles correspondent aux surfaces des codes ci-dessous de la catégorie 1.5 de la notice télépac « Liste des cultures et précisions ».

- Mélange de légumineuses prépondérantes et de graminées fourragères de 5 ans ou moins (MLG) ;
- Prairie temporaire de moins de 5 ans et autre mélange avec graminées (PTR) ;
- Jachères (JAC), seulement s'il est précisé que la surface est un « couvert herbacé » ou des « repousses de cultures couvrantes ».

Les surfaces engagées devront être déclarées avec un code culture de la catégorie 1.6 « Prairies ou pâturages permanents » (PP) de la notice télépac « Liste des cultures et précisions » à l'issue de l'engagement. Selon l'âge de la prairie au début de l'engagement, les surfaces engagées pourront être déclarées avec un code de la catégorie PP au cours de l'engagement. Les surfaces de cette catégorie sont donc éligibles à la mesure à compter de la 4^e année d'engagement.

Les surfaces de bandes enherbées obligatoires au titre de la BCAE 4 ou en application de la Directive Nitrates ne sont pas éligibles à cette mesure.

Les infrastructures agroécologiques (en particulier les bordures non productives) engagées dans cette mesure ne peuvent pas être comptabilisées au titre de la BCAE 8.

4 CRITÈRES D'ENTRÉE

Les critères suivants conditionnent l'accès à la mesure en première année d'engagement uniquement et ne sont plus vérifiés par la suite. En cas de non-respect, l'exploitation n'est pas engagée dans la mesure.

Les critères d'entrée pour cette mesure sont les suivants :

- ✓ Pour chaque parcelle, avoir au moins une partie de la surface présente dans le périmètre d'intervention AR_BDD5 ;
- ✓ Réaliser un diagnostic agro-écologique de l'exploitation. Le diagnostic de l'exploitation doit être transmis à la DDT au plus tard au 15 septembre de la première année d'engagement. En cas de non-transmission, le dossier ne pourra pas être engagé cette année-là.

5 CRITÈRES DE PRIORISATION DES DOSSIERS

Ces critères permettent de classer les demandes d'aide des demandeurs éligibles (c'est-à-dire respectant tous les critères d'entrée et les critères d'éligibilité) par ordre de priorité afin notamment de tenir compte des enveloppes budgétaires et des orientations définies par la Commission régionale agroenvironnementale et climatique (CRAEC).

Les dossiers sont engagés par ordre de priorité en fonction des critères décrits dans la notice du territoire.

6 CAHIER DES CHARGES DE LA MESURE

Sauf mention contraire, l'ensemble des obligations du cahier des charges doit être respecté sur toute la durée du contrat, c'est-à-dire à partir de la date limite de dépôt des dossiers PAC de l'année d'engagement et durant les 5 années suivantes. En cas de non-respect d'une obligation, des sanctions peuvent s'appliquer en fonction de la nature et de la gravité de l'anomalie.

Les documents relatifs à la demande d'engagement et au respect des obligations doivent être conservés pendant toute la durée de l'engagement et pendant les quatre années suivantes. Ils pourront notamment être demandés en cas de contrôle de l'exploitation. **Les obligations du cahier des charges figurent ci-dessous.**

Obligations du cahier des charges	Période d'application	Contrôles	Caractérisation de l'anomalie et calcul de la sanction ¹
Formation à réaliser au cours des deux premières années de l'engagement. Se référer au point 7.1.	Avant le 15 mai 2025	Contrôle sur place Vérification de l'attestation de formation	Anomalie réversible, dossier, totale, d'importance égale à 0,06.
Mettre en place le couvert : le couvert herbacé pérenne devra être présent sur les surfaces engagées dès le 15 mai de la première année d'engagement. Les types de prairie autorisés sont : <i>Se référer au point 7.2. pour la liste des couverts autorisés.</i>	Dès le 15 mai 2023	Contrôle sur place Vérification du cahier d'enregistrement des pratiques, factures éventuelles et contrôle visuel	Anomalie définitive, localisée, totale, d'importance égale à 1.
Maintenir le couvert.	Sur toute la durée du contrat	Contrôle sur place visuel	Anomalie réversible, localisée, totale, d'importance égale à 0,4.
Maintenir les éléments paysagers si la localisation du couvert est imposée en bordure de ces éléments.	Sur toute la durée du contrat	Contrôle sur place visuel	Anomalie définitive, localisée, totale, d'importance égale à 1.
Ne pas détruire le couvert sur les surfaces engagées. Un renouvellement par travail superficiel du sol est autorisé au cours de l'engagement	Sur toute la durée du contrat	Contrôle sur place Vérification du cahier d'enregistrement des pratiques et contrôle visuel	Anomalie définitive, localisée, totale, d'importance égale à 1.
Respecter la localisation du couvert conformément au diagnostic.	Sur toute la durée du contrat	Contrôle sur place Vérification sur la base du diagnostic d'exploitation et contrôle visuel	Anomalie réversible, localisée, totale, d'importance égale à 1.
Respecter une taille minimale de 0,5 ha du couvert herbacé.	Sur toute la durée du contrat	Contrôle sur place visuel	Anomalie réversible, localisée, totale, d'importance égale à 1.
Ne pas utiliser de produits phytosanitaires sur les surfaces engagées.	Sur toute la durée du contrat	Contrôle sur place Vérification du cahier d'enregistrement des pratiques et contrôle visuel	Anomalie réversible, localisée, totale, d'importance égale à 1.

¹ Se référer à la notice nationale MAEC-Bio pour plus d'information sur le fonctionnement du régime de sanction.

Obligations du cahier des charges	Période d'application	Contrôles	Caractérisation de l'anomalie et calcul de la sanction ¹
<p>Enregistrer les interventions sur toutes les parcelles engagées :</p> <ul style="list-style-type: none"> ➤ Identification des surfaces, conformément aux informations du registre parcellaire graphique (RPG) et du descriptif des parcelles ; ➤ Interventions (type, localisation et date) ; ➤ Traitements phytosanitaires (dates, produits, quantités). <p>ATTENTION : Le cahier d'enregistrement constitue une pièce indispensable au contrôle de plusieurs obligations. Aussi, l'absence ou la non-teneur de ce cahier constatée le jour du contrôle se traduira par le constat d'anomalies et le cas échéant par l'application du régime de sanction pour toutes les obligations ne pouvant être contrôlées.</p>	<p>Sur toute la durée du contrat</p>	<p>Contrôle sur place Vérification du cahier d'enregistrement des pratiques</p>	<p>Anomalie réversible, localisée, totale, d'importance égale à 0,05.</p>

7 PRÉCISIONS

7.1 Formation

Les formations proposées par l'opérateur et validées par la DRAAF dans le tableau des formations présent sur le site Internet de la DRAAF permettent de respecter l'obligation pour la mesure AR_BDD5_CPRA.

<https://draaf.auvergne-rhone-alpes.agriculture.gouv.fr/formations-agreees-r1307.html>

7.2 Liste des couverts autorisés à implanter

Le couvert à implanter est de type mélange de graminées et légumineuses (minimum 4 espèces) voire d'autres selon disponibilité des semences. La liste d'espèces autorisées est présentée ci-dessous, comportant uniquement des espèces présentes naturellement dans le territoire.

Espèces	Nom vernaculaire
<i>Achillea millefolium</i> L., 1753	Achillée millefeuille
<i>Agrostemma githago</i> L., 1753	Nielle des blés
<i>Anthoxanthum odoratum</i> L., 1753	Flouve odorante
<i>Anthyllis vulneraria</i> L., 1753	Anthyllide vulnéraire
<i>Betonica officinalis</i> L., 1753	Bétoine officinale
<i>Bifora radians</i> M.Bieb., 1819	Bifore rayonnante
<i>Bromopsis erecta</i> (Huds.) Fourr., 1869	Brome érigé
<i>Bupleurum rotundifolium</i> L., 1753	Buplèvre à feuilles rondes
<i>Centaurea jacea</i> subsp. <i>jacea</i> L., 1753	Centaurée jacée
<i>Centaurea scabiosa</i> subsp. <i>scabiosa</i> L., 1753	Centaurée scabieuse
<i>Cichorium intybus</i> L., 1753	Chicorée sauvage
<i>Coronilla varia</i> L., 1753	Coronille variée
<i>Cyanus segetum</i> Hill, 1762	Bleuet des moissons
<i>Daucus carota</i> L. subsp. <i>carota</i>	Carotte sauvage
<i>Galium album</i> Mill., 1768	Gaillet blanc
<i>Galium verum</i> L. subsp. <i>verum</i>	Gaillet vrai
<i>Holcus lanatus</i> L., 1753	Houlque laineuse
<i>Hypericum perforatum</i> L., 1753	Millepertuis perforé
<i>Knautia arvensis</i> (L.) Coult., 1828	Knautie des champs
<i>Lathyrus pratensis</i> L., 1753	Gesse des prés
<i>Leucanthemum ircutianum</i> DC., 1838	Marguerite d'Irkutsk
<i>Onobrychis viciifolia</i> Scop., 1772	Sainfoin à feuilles de Vesce
<i>Origanum vulgare</i> subsp. <i>vulgare</i> L., 1753	Origan commun
<i>Papaver rhoeas</i> L., 1753	Coquelicot
<i>Phyteuma spicatum</i> L., 1753	Raiponce en épi
<i>Plantago lanceolata</i> L., 1753	Plantain lancéolé
<i>Poterium sanguisorba</i> L., 1753	Potérium sanguisorbe, Petite sanguisorbe
<i>Salvia pratensis</i> L., 1753	Sauge des prés
<i>Silene vulgaris</i> subsp. <i>vulgaris</i> (Moench) Garcke, 1869	Silène commun
<i>Tragopogon pratensis</i> L., 1753	Salsifis des prés
<i>Vicia gr. cracca</i> L., 1753	Vesce gr. cracca
<i>Bromus erectus</i> Huds., 1762	Brome érigé
<i>Avena pubescens</i> (Huds.) Dumort., 1868	Avoine pubescente
<i>Arrhenatherum elatius</i> (L.) P.Beauv. ex J.Presl & C.Presl, 1819	Fromental élevé
<i>Trisetum flavescens</i> (L.) P.Beauv., 1812	Trisète commune
<i>Sanguisorba minor</i> Scop., 1771	Petite Pimprenelle
<i>Dactylis glomerata</i> L., 1753	Dactyle aggloméré
<i>Holcus lanatus</i> L., 1753	Houlque laineuse, Blanchard
<i>Galium mollugo</i> L., 1753	Gaillet commun
<i>Vicia hirsuta</i> (L.) Gray, 1821	Vesce hérissée, Ers velu
<i>Lotus corniculatus</i> L., 1753	Lotier corniculé, Pied de poule

Espèces	Nom vernaculaire
<i>Bromus hordeaceus</i> L., 1753	Brome mou
<i>Daucus carota</i> L., 1753	Carotte sauvage
<i>Achillea millefolium</i> L., 1753	Achillée millefeuille, Herbe au charpentier
<i>Hippocrepis comosa</i> L., 1753	Hippocrepis à toupet, Fer é cheval
<i>Poa trivialis</i> L., 1753	Pâturin commun
<i>Poa pratensis</i> L., 1753	Pâturin des prés
<i>Potentilla reptans</i> L., 1753	Potentille rampante, Quintefeuille
<i>Trifolium repens</i> L., 1753	Trèfle rampant, Trèfle blanc
<i>Festuca arundinacea</i> Schreb., 1771	Fétuque roseau
<i>Ajuga genevensis</i> L., 1753	Bugle de Genève
<i>Leucanthemum vulgare</i> Lam., 1779	Marguerite commune
<i>Lolium perenne</i> L., 1753	Ivraie vivace
<i>Festuca pratensis</i> Huds., 1762	Fétuque des prés
<i>Galium mollugo</i> subsp. <i>erectum</i> Syme, 1865	Gaillet dressé
<i>Lathyrus pratensis</i> L., 1753	Gesse des prés
<i>Centaurea scabiosa</i> L., 1753	Centaurée scabieuse
<i>Medicago sativa</i> subsp. <i>falcata</i> (L.) Arcang., 1882	Luzerne sauvage
<i>Onobrychis viciifolia</i> Scop., 1772	Sainfoin, Esparcette
<i>Medicago sativa</i> L., 1753	Luzerne cultivée
<i>Festuca rubra</i> L., 1753	Fétuque rouge
<i>Medicago lupulina</i> L., 1753	Luzerne lupuline, Minette
<i>Melilotus officinalis</i> (L.) Lam., 1779	Mélilot officinal, Mélilot jaune
<i>Festuca ovina</i> L., 1753	Fétuque des moutons
<i>Malva moschata</i> L., 1753	Mauve musquée

7.3 Lien avec la conditionnalité et l'écorégime

En cas de non-respect de la conditionnalité, l'ensemble des aides PAC sont sanctionnées, y compris les aides MAEC.

Les obligations du cahier des charges de la MAEC sont distinctes des exigences de l'écorégime. Un agriculteur peut à la fois souscrire cette MAEC et bénéficier de l'écorégime.



UNION EUROPÉENNE

FONDS EUROPÉEN AGRICOLE
POUR LE DÉVELOPPEMENT RURAL



MINISTÈRE
DE L'AGRICULTURE
ET DE LA SOUVERAINETÉ
ALIMENTAIRE

Liberté
Égalité
Fraternité

Intervention 70.06 : Mesure agroenvironnementale et climatique (MAEC) pour la qualité et la gestion quantitative de l'eau pour les grandes cultures en hexagone

Notice de la mesure « Eau – Gestion de la fertilisation en grandes cultures » - Niveau 1

AR_BDD5_FER1

Territoire « Balcons du Dauphiné »

Campagne 2023

Pour toute information complémentaire, et pour réaliser le diagnostic et les formations, vous devez contacter l'opérateur de la mesure :

Communauté de communes des Balcons du Dauphiné

Madame Sandrine Zante, Chef de projet Agriculture

sandrine.zante@balconsdudauphine.fr

Port. 06 08 68 93 25

Standard : 04 74 80 23 30

Adresse au siège : 100 Allée des Charmilles 38510 ARANDON-PASSINS

1 OBJECTIFS DE LA MESURE

Cette mesure vise à préserver la qualité de la ressource en eau en diminuant les flux de nitrates vers les masses d'eau. L'objectif est d'inciter les exploitants à mettre en œuvre des pratiques agricoles ayant un effet bénéfique sur la qualité de l'eau (diversification de l'assolement, diminution de l'utilisation de l'azote minéral, bonne localisation et entretien d'infrastructures agro-écologiques).

2 MONTANT DE LA MESURE

En contrepartie du respect de l'ensemble des exigences du cahier des charges de cette mesure, **une aide de 105 € par hectare et par an** sera versée pendant la durée de l'engagement.

Votre engagement sera plafonné à hauteur de 10 000 € / an pour les bénéficiaires individuels (avec application de la transparence GAEC sans limitation du nombre d'associés).

3 CRITERES D'ELIGIBILITE

Les critères d'éligibilité doivent être respectés tout au long du contrat. En cas de non-respect en première année, la mesure ne peut pas être souscrite. En cas de non-respect les années suivantes, le contrat est automatiquement rompu sur la totalité des éléments engagés s'il s'agit du non-respect d'un critère d'éligibilité relatif au demandeur, ou uniquement sur la surface en anomalie s'il s'agit d'un critère d'éligibilité relatif à la surface. Le cas échéant, des sanctions peuvent être appliquées.

3.1 Critères d'éligibilité relatifs au demandeur

Les bénéficiaires éligibles sont les agriculteurs actifs tels que définis à l'article 4 du règlement (UE) n° 2021/2115 du 2 décembre 2021.

Les fondations, associations sans but lucratif et les établissements d'enseignement et de recherche agricoles lorsqu'ils exercent directement des activités réputées agricoles sont considérés comme des agriculteurs actifs.

Les GAEC sont éligibles à cette intervention avec application du principe de transparence.

3.2 Critères d'éligibilité relatifs aux surfaces engagées

Les surfaces éligibles à cette mesure sont **l'ensemble des terres arables de l'exploitation**. Tous les codes culture classés dans la catégorie de surface agricole « terre arable » (TA) sont éligibles.

Se référer à la notice télépac « Liste des cultures et précisions ».

4 CRITERES D'ENTREE

Les critères suivants conditionnent l'accès à la mesure en première année d'engagement uniquement et ne sont plus vérifiés par la suite. En cas de non-respect, l'exploitation n'est pas engagée dans la mesure.

Les critères d'entrée pour cette mesure sont les suivants :

- ✓ Engager au moins 90 % des terres arables de l'exploitation ;
- ✓ Avoir au moins une parcelle dans le périmètre d'intervention AR_BDD5 ;
- ✓ Réaliser un diagnostic agro-écologique de l'exploitation. Ce diagnostic doit notamment permettre de définir la localisation pertinente des infrastructures agro-écologiques et des terres en jachère à mettre en place (cf. cahier des charges au point 6.). Le diagnostic de l'exploitation doit être transmis à la DDT au plus tard au 15 septembre de la première année d'engagement. En cas de non-transmission, le dossier ne pourra pas être engagé cette année-là.

5 CRITERES DE PRIORISATION DES DOSSIERS

Ces critères permettent de classer les demandes d'aide des demandeurs éligibles (c'est-à-dire respectant tous les critères d'entrée et les critères d'éligibilité) par ordre de priorité afin notamment de tenir compte des enveloppes budgétaires et des orientations définies par la Commission régionale agroenvironnementale et climatique (CRAEC).

Les dossiers sont engagés par ordre de priorité en fonction des critères décrits dans la notice du territoire des Balcons du Dauphiné.

6 CAHIER DES CHARGES DE LA MESURE

Sauf mention contraire, l'ensemble des obligations du cahier des charges doit être respecté sur toute la durée du contrat, c'est-à-dire à partir de la date limite de dépôt des dossiers PAC de l'année d'engagement et durant les 5 années suivantes. En cas de non-respect d'une obligation, des sanctions peuvent s'appliquer en fonction de la nature et de la gravité de l'anomalie.

Les documents relatifs à la demande d'engagement et au respect des obligations doivent être conservés pendant toute la durée de l'engagement et pendant les quatre années suivantes. Ils pourront notamment être demandés en cas de contrôle de l'exploitation. **Les obligations du cahier des charges figurent ci-dessous.**

Obligations du cahier des charges	Période d'application	Modalités de contrôle	Caractérisation de l'anomalie et calcul de la sanction ¹
Formation à réaliser au cours des deux premières années de l'engagement. Se référer au point 7.1.	Avant le 15 mai 2025	Contrôle sur place Vérification de l'attestation de formation	Anomalie réversible, dossier, totale, d'importance égale à 0,06.
Enregistrement des pratiques agricoles sur toutes les parcelles de terres arables de l'exploitation : <ul style="list-style-type: none"> ➢ Les traitements phytosanitaires : date, produit, quantités ; ➢ Fertilisation des surfaces (organique et minérale) : date, produit, quantités ; ➢ Les interventions effectuées sur les haies de l'exploitation : date d'intervention, type d'intervention, matériel utilisé ; ATTENTION : Le cahier d'enregistrement constitue une pièce indispensable au contrôle de plusieurs obligations. Aussi, l'absence ou la non-teneur de ce cahier constatée le jour du contrôle se traduira par le constat d'anomalies et le cas échéant par l'application du régime de sanction pour toutes les obligations ne pouvant être contrôlées.	Sur toute la durée du contrat	Contrôle sur place Vérification du cahier d'enregistrement	Anomalie réversible, localisée, totale, d'importance égale à 0,05.
Participer aux réunions d'échanges de pratiques entre agriculteurs organisées par l'animateur (au moins une demi-journée par an sur la durée de l'engagement).	Sur toute la durée du contrat	Contrôle sur place Vérification de l'attestation de participation aux réunions	Anomalie réversible, dossier, totale, d'importance égale à 0,05.
Avoir chaque année au moins 30% des terres arables de l'exploitation en cultures à bas niveau d'impact OU en cultures de légumineuses. Se référer au point 7.2.	Sur toute la durée du contrat	Contrôle administratif Sur la base des éléments du dossier PAC	Anomalie réversible, dossier, à seuils (par tranche de 5%), d'importance égale à 0,4.
Avoir chaque année au moins 8% des terres arables de l'exploitation en prairies temporaires. Se référer au point 7.2.	Sur toute la durée du contrat	Contrôle administratif Sur la base des éléments du dossier PAC	Anomalie réversible, dossier, à seuils (par tranche de 5%), d'importance égale à 0,2.
Sur au moins 90% des terres arables de l'exploitation : interdiction de retour d'une même culture deux années de suite sauf pour les légumineuses pluriannuelles et prairies temporaires. Se référer au point 7.2.	Sur toute la durée du contrat	Contrôle administratif Sur la base des éléments du dossier PAC	Anomalie réversible, dossier, à seuils (par tranche de 15%), d'importance égale à 0,3

¹ Se référer à la notice nationale MAEC-Bio pour plus d'information sur le fonctionnement du régime de sanction

A partir de la deuxième année d'engagement, localiser de façon pertinente les infrastructures agro-écologiques et les terres en jachère relevant de la BCAE 8 de la conditionnalité, en fonction du diagnostic initial et de façon à limiter les transferts de pesticides et de nitrates vers les cours d'eau et les eaux souterraines. Se référer au point 7.3.	A partir du 15 mai 2024	Contrôle sur place Vérification de la bonne localisation des éléments et surfaces non productifs en fonction du diagnostic.	Anomalie réversible, dossier, à seuils (par tranche de 15%), d'importance égale à 0,1
A partir de la deuxième année d'engagement, avoir au minimum 2% des terres arables de l'exploitation en jachères mellifères. Se référer au point 7.3. <i>Les surfaces comptabilisées ici doivent répondre à la définition de la BCAE 8 de la conditionnalité.</i>	A partir du 15 mai 2024	Contrôle administratif Sur la base des éléments du dossier PAC	Anomalie réversible, dossier, à seuils (par tranche de 15%), d'importance égale à 0,1
A partir de la quatrième année d'engagement, avoir au minimum 0.2% des terres arables de l'exploitation en haies. Se référer au point 7.3. <i>Les éléments comptabilisées ici doivent répondre à la définition de la BCAE 8 de la conditionnalité.</i>	A partir du 15 mai 2026	Contrôle administratif Sur la base des éléments du dossier PAC	Anomalie réversible, dossier, à seuils (par tranche de 15%), d'importance égale à 0,1
Absence d'intrant sur la totalité des infrastructures agro-écologiques et des terres en jachère de l'exploitation (produits phytosanitaires et engrais minéraux) et absence d'intervention sur les haies entre le 16 mars et le 15 août.	Sur toute la durée du contrat	Contrôle sur place Vérification du cahier d'enregistrement des pratiques et contrôle visuel	Anomalie réversible, dossier, totale, d'importance égale à 0,05
90% des prairies permanentes de l'exploitation détenues l'année de l'engagement doivent être maintenues en herbe et conduites sans labour durant les 5 années de l'engagement. Seul un renouvellement superficiel du sol est autorisé.	Sur toute la durée du contrat	Contrôle administratif Sur la base des éléments du dossier PAC	Anomalie réversible, dossier, à seuils (par tranche de 15%), d'importance égale à 0,3
Réaliser un bilan azoté prévisionnel chaque année. Se référer au point 7.4.	Sur toute la durée du contrat	Contrôle sur place Vérification de la réalisation du bilan azoté prévisionnel	Anomalie réversible, dossier, totale, d'importance égale à 0,05
A partir de la deuxième année d'engagement (campagne culturale 2023/2024), ne pas dépasser la pression en azote minéral maximale de l'année, en moyenne à l'échelle de l'exploitation. Se référer au point 7.5.	A partir de la campagne culturale 2023/2024	Contrôle sur place Vérification du cahier d'enregistrement des pratiques	Anomalie réversible, dossier, à seuils (par tranche de 15%), d'importance égale à 0,7
Réaliser chaque année 2 mesures de reliquat par tranche de 20 ha de surfaces de l'exploitation en céréales et oléoprotéagineux (COP) ou	Sur toute la durée du contrat	Contrôle sur place Vérification de la réalisation des reliquats	Anomalie réversible, dossier, totale, d'importance égale à 0,05

cultures légumières, selon les indications données au point 7.6 : reliquat entrée hiver (REH) et reliquat sortie hiver (RSH)			
Réaliser chaque année à partir de la deuxième année un bilan annuel avec le technicien ou l'animateur suite aux analyses REH, de manière à utiliser ces informations pour le pilotage de la fertilisation.	A partir du 15 mai 2024	Contrôle sur place Vérification de l'attestation de réalisation du bilan accompagné	Anomalie réversible, dossier, totale, d'importance égale à 0,05
A partir de la deuxième année d'engagement, atteindre en moyenne sur l'exploitation un reliquat entrée hiver inférieur ou égal à 80 (kgN/ha). Se référer au point 7.6.	A partir du 15 mai 2024	Contrôle sur place Vérification des valeurs des analyses REH	Anomalie réversible, dossier, totale, d'importance égale à 0,01. Le non-respect de cette obligation entraîne une réduction de l'aide de 1% sans application de sanction.

7 PRECISIONS

7.1 Formation

Les formations proposées par l'opérateur et validées par la DRAAF dans le tableau des formations présent sur le site Internet de la DRAAF permettent de respecter l'obligation pour la mesure AR_BDD5_FER1

<https://draaf.auvergne-rhone-alpes.agriculture.gouv.fr/formations-agreees-r1307.html>

7.2 Définitions

7.2.1. Cultures à bas niveau d'impact et légumineuses

Les cultures prises en compte en tant que cultures à bas niveau d'impact ou légumineuses sont les suivantes (voir notice télépac « Liste des cultures et précisions ») :

- ✓ les codes culture « Sarrasin » (SRS), « Chanvre » (CHV), « Sorgho » (SOG), « Tournesol » (TRN), « Soja » (SOJ), « Lupin doux d'hiver » (LDH), « Lupin doux de printemps » (LDP), « Mélange multi-espèces avec légumineuses à graines prépondérantes sans graminées prairiales » (MPC), « Mélange multi-espèces avec légumineuses fourragères prépondérantes sans graminées prairiales » (MLC), « Mélange multi-espèces (céréales, oléagineux, légumineuses, ...) sans graminées prairiales et sans prédominance de légumineuses » (CPL) ainsi que les prairies temporaires (codes de la catégorie 1.5 à l'exception du code « Graminée pure exclusivement pour gazon ou pour semences certifiées » (GRA)) ;
- ✓ tous les codes culture appartenant à la catégorie 1.3 « Légumineuses à graines et fourragères » ;
- ✓ Toutes cultures certifiées « bio » ou en conversion.

7.2.2. Prairies temporaires

Les codes culture pris en compte en tant que prairies temporaires sont tous les codes de la catégorie 1.5 sauf le code « Graminée pure exclusivement pour gazon ou pour semences certifiées » (GRA) (voir notice télépac « Listes des cultures et précisions »).

7.2.3. Légumineuses pluriannuelles

Les codes culture pris en compte en tant que légumineuses pluriannuelles sont les codes « Luzerne » (LUZ), « Sainfoin » (SAI), « Vesce, méliot, jarosse, serradelle » (VES), « Mélange multi-espèces avec légumineuses fourragères prépondérantes sans graminées prairiales » (MLC) (voir notice télépac « Liste des cultures et précisions »).

7.3 Obligations relatives aux infrastructures agro-écologiques (IAE) et aux terres en jachère

Dans le cadre de la BCAE 8 de la conditionnalité, les exploitants doivent avoir un pourcentage minimum de 3 ou 4%, selon les cas², d'infrastructures agro-écologiques (haies, alignements d'arbres, arbres isolés, bosquets, mares, fossés non maçonnés, bordures non productives, murs traditionnels) et de terres en jachère ou jachère mellifère sur les terres arables de leur exploitation.

Dans le cadre de la MAEC, ces éléments et surfaces relevant de la BCAE 8 doivent être positionnés de façon pertinente. Pour cela l'exploitant doit se référer au diagnostic initial de l'exploitation qui indique les bonnes localisations. L'exploitant reste libre du choix des localisations parmi celles indiquées dans le diagnostic ainsi que du type d'IAE ou de jachères à implanter sur les bonnes localisations désignées par le diagnostic.

Par ailleurs, l'exploitant doit respecter sur ses terres arables les ratios minimums de jachères mellifères à partir de la 2^e année et de haies à partir de la 4^e année imposés dans le cahier des charges MAEC. Seules les haies et jachères mellifères conformes à la BCAE8 sont comptabilisées dans le cadre de ces obligations. Voir la fiche conditionnalité pour la définition exacte de chacun de ces éléments et surfaces, ainsi que les coefficients de conversion et de pondération à retenir pour le calcul des pourcentages.

² Se référer aux règles de la conditionnalité – BCAE 8

7.4 Réalisation du bilan azoté prévisionnel

Le bilan azoté prévisionnel doit être réalisé conformément à la méthode du bilan prévisionnel du COMIFER³. L'arrêté « GREN »⁴ établit le référentiel régional de mise en œuvre de l'équilibre de la fertilisation azotée rédigé par le groupe régional d'expertise nitrates (GREN). Ce référentiel régional permet de calculer, pour chaque îlot cultural, la dose prévisionnelle d'azote à apporter à la culture selon différentes méthodes (bilan prévisionnel, dose pivot ou dose plafond).

Le bilan azoté prévisionnel est formalisé au travers d'un plan de gestion appelé plan prévisionnel de fumure (PPF). Dans le cadre de cette MAEC, le PPF doit être effectué **pour chaque îlot cultural**, quelle que soit la culture (hiver ou printemps), **avant le premier apport réalisé en sortie d'hiver ou avant le deuxième apport réalisé en sortie d'hiver en cas de fractionnement des doses de printemps, et au plus tard avant le 31 mars N+1 pour la campagne culturale N/N+1**⁵. La réalisation du bilan prévisionnel sera contrôlée dès la campagne PAC 2023, au titre de la campagne culturale 2023/2024.

7.5 Respect de la pression en azote minéral maximale

La pression azotée minérale correspond à la quantité d'azote minéral épanchée par hectare de SAU, en moyenne sur la totalité de l'exploitation. La période prise en compte pour une campagne PAC n donnée correspond à la campagne culturale n-1/n (de la récolte du précédent en été n-1 à la récolte de l'été n), comme pour l'IFT.

- Références à ne pas dépasser

Année d'engagement	Pression en azote minéral maximale
Année 1	-
Année 2 (campagne 2023-2024)	77.5
Année 3 (campagne 2024-2025) OU moyenne années 2 et 3	77.5
Année 4 (campagne 2025-2026) OU moyenne années 2,3,4	68.9
Année 5 (campagne 2026-2027) OU moyenne années 2,3,4,5	68.9

- Calcul de la pression en azote minéral de l'exploitation

Le calcul de la pression en azote minéral de l'exploitation (PN^{expl}) s'effectue en prenant en compte la totalité des engrais minéraux épanchés sur la SAU de l'exploitation sur une campagne donnée. Le calcul se fait de la façon suivante :

$$PN^{expl} = \frac{\text{Quantité totale d'azote minéral apportée sur l'exploitation sur la campagne (kgN)}}{\text{SAU de l'exploitation (ha)}}$$

Dans le cas des cultures légumières, si plusieurs cycles de culture se succèdent au sein d'une même parcelle, il est nécessaire d'utiliser la SAU développée de l'exploitation au dénominateur, c'est-à-dire de compter autant de fois la surface d'une parcelle qu'elle a de cycles de culture. Par exemple, une parcelle de 1 ha sur laquelle se succèdent 3 cycles de cultures légumières doit être comptabilisée comme 3ha.

A noter : pour chaque amendement ou apport de fertilisant, le calcul de l'apport minéral s'effectue de la façon suivante :

Apports minéraux (kg N /ha) = (Quantité apportée en kg de fertilisant x teneur en N⁶) / surface en ha

3 La brochure nationale du COMIFER qui présente les méthodes de calcul de dose prévisionnelle est [téléchargeable ici](#).

4 Lien vers l'arrêté GREN : <https://draaf.auvergne-rhone-alpes.agriculture.gouv.fr/mesure-3-equilibre-de-la-fertilisation-depuis-le-1er-septembre-2014-a591.html>.

5 **Ceci n'exonérant pas les exploitations situées en zone vulnérable de respecter le calendrier indiqué dans les arrêtés référentiels régionaux, si ce dernier est davantage contraignant.**

6 La teneur en N des engrais est le plus souvent exprimée en pourcentage, ce qui signifie qu'un engrais dosé à 60 % de N apporte 60 kg de N pour 100 kg d'engrais.

La teneur en N peut être précisée pour certains types d'engrais. Quand ce n'est pas le cas (si l'engrais est mentionné sous un nom commercial par exemple), la facture ou l'étiquette du produit doivent être utilisées pour déterminer la teneur en N.

7.6 Réalisation des reliquats et calcul du REH moyen à l'exploitation.

- Choix des parcelles à analyser

Un minimum d'un REH et d'un RSH par tranche de 20ha de COP (céréales, oléagineux, protéagineux) et cultures légumières est attendu. L'assolement pris en compte pour déterminer le nombre d'analyse à réaliser au titre de la campagne PAC N (de mai N à mai N+1) est celui déclaré en mai N. La localisation des reliquats s'effectue en fonction des cultures identifiées comme prioritaires et, à défaut, en fonction de la représentativité de la culture au sein des surfaces en COP et cultures légumières de l'exploitation.

Les cultures suivantes doivent être choisies en priorité pour la réalisation des reliquats :

- Blé
- Triticale
- Colza
- Seigle
- Orge
- Cultures d'hiver

Les cultures suivantes ne doivent pas être retenues pour la réalisation des reliquats :

- Soja
- Luzerne
- Prairies temporaires et permanentes
- Toutes les cultures de printemps
- Toutes les plantes légumières

- Calcul du REH moyen de l'exploitation

Le REH de l'exploitation correspond à une moyenne des REH mesurés pondérés par la surface des cultures correspondant à chaque prélèvement. Si plusieurs reliquats sont analysés pour une même culture, il faut retenir la moyenne de ces valeurs et la pondérer par la surface de cette culture au sein de l'exploitation.

Exemple : une exploitation de 100 ha est constituée de l'assolement suivant (déclaré campagne N):

1. 30 ha de blé
2. 15 ha de colza
3. 20 ha de prairie temporaire
4. 20 ha d'orge
5. 10 ha de maïs
6. 5 ha de pomme-de-terre

Le bénéficiaire a réalisé 5 analyses REH, deux au sein des parcelles déclarées en blé (REH1 et REH2), et trois au sein des parcelles déclarées en colza (REH3), orge (REH4) et maïs (REH5), qui correspondent aux principales cultures de son assolement. Le calcul du REH exploitation se fait de la façon suivante :

$$REH_{\text{exploitation}} = \frac{\frac{(REH1+REH2)}{2} \times S_{\text{blé}} + REH2 \times S_{\text{colza}} + REH4 \times S_{\text{orge}} + REH5 \times S_{\text{maïs}}}{S_{\text{blé}} + S_{\text{colza}} + S_{\text{orge}} + S_{\text{maïs}}}$$

$$REH_{\text{exploitation}} = \frac{\frac{(REH1+REH2)}{2} \times 30 + REH2 \times 15 + REH4 \times 20 + REH5 \times 10}{75}$$

7.7 Lien avec la conditionnalité et l'écorégime

En cas de non-respect de la conditionnalité, l'ensemble des aides PAC sont sanctionnées, y compris les aides MAEC.

Les obligations du cahier des charges de la MAEC sont distinctes des exigences de l'écorégime. Un agriculteur peut souscrire à la fois cette MAEC et bénéficier de l'écorégime.



Intervention 70.06 : Mesure agroenvironnementale et climatique (MAEC) pour la qualité et la gestion quantitative de l'eau pour les grandes cultures en hexagone

Notice de la mesure « Eau – Gestion de la fertilisation et réduction des pesticides en grandes cultures »

AR_BDD5_FER6

Territoire « Balcons du Dauphiné »

Campagne 2023

Pour toute information complémentaire, et pour réaliser le diagnostic et les formations, vous devez contacter l'opérateur de la mesure :

Communauté de communes des Balcons du Dauphiné

Madame Sandrine Zante, Chef de projet Agriculture

sandrine.zante@balconsdudauphine.fr

Port. 06 08 68 93 25

Standard : 04 74 80 23 30

Adresse au siège : 100 Allée des Charmilles 38510 ARANDON-PASSINS

1 OBJECTIFS DE LA MESURE

Cette mesure vise à préserver la qualité de la ressource en eau en diminuant les flux de nitrates vers les masses d'eau. L'objectif est d'inciter les exploitants à mettre en œuvre des pratiques agricoles ayant un effet bénéfique sur la qualité de l'eau (diversification de l'assolement, diminution de l'utilisation de l'azote minéral, bonne localisation et entretien d'infrastructures agro-écologiques).

2 MONTANT DE LA MESURE

En contrepartie du respect de l'ensemble des exigences du cahier des charges de cette mesure, **une aide de 212 € par hectare et par an** sera versée pendant la durée de l'engagement.

Votre engagement sera plafonné à hauteur de 10 000 € / an pour les bénéficiaires individuels (avec application de la transparence GAEC sans limitation du nombre d'associés).

3 CRITERES D'ELIGIBILITE

Les critères d'éligibilité doivent être respectés tout au long du contrat. En cas de non-respect en première année, la mesure ne peut pas être souscrite. En cas de non-respect les années suivantes, le contrat est automatiquement rompu sur la totalité des éléments engagés s'il s'agit du non-respect d'un critère d'éligibilité relatif au demandeur, ou uniquement sur la surface en anomalie s'il s'agit d'un critère d'éligibilité relatif à la surface. Le cas échéant, des sanctions peuvent être appliquées.

3.1 Critères d'éligibilité relatifs au demandeur

Les bénéficiaires éligibles sont les agriculteurs actifs tels que définis à l'article 4 du règlement (UE) n° 2021/2115 du 2 décembre 2021.

Les fondations, associations sans but lucratif et les établissements d'enseignement et de recherche agricoles lorsqu'ils exercent directement des activités réputées agricoles sont considérés comme des agriculteurs actifs.

Les GAEC sont éligibles à cette intervention avec application du principe de transparence.

3.2 Critères d'éligibilité relatifs aux surfaces engagées

Les surfaces éligibles à cette mesure sont **l'ensemble des terres arables de l'exploitation**. Tous les codes culture classés dans la catégorie de surface agricole « terre arable » (TA) sont éligibles.

Se référer à la notice télépac « Liste des cultures et précisions ».

4 CRITERES D'ENTREE

Les critères suivants conditionnent l'accès à la mesure en première année d'engagement uniquement et ne sont plus vérifiés par la suite. En cas de non-respect, l'exploitation n'est pas engagée dans la mesure.

Les critères d'entrée pour cette mesure sont les suivants :

- ✓ Engager au moins 90 % des terres arables de l'exploitation ;
- ✓ Avoir au moins une parcelle dans le périmètre d'intervention AR_BDD5 ;
- ✓ Réaliser un diagnostic agro-écologique de l'exploitation. Ce diagnostic doit notamment permettre de définir la localisation pertinente des infrastructures agro-écologiques et des terres en jachère à mettre en place (cf. cahier des charges au point 6.). Le diagnostic de l'exploitation doit être transmis à la DDT au plus tard au 15 septembre de la première année d'engagement. En cas de non-transmission, le dossier ne pourra pas être engagé cette année-là.

5 CRITERES DE PRIORISATION DES DOSSIERS

Ces critères permettent de classer les demandes d'aide des demandeurs éligibles (c'est-à-dire respectant tous les critères d'entrée et les critères d'éligibilité) par ordre de priorité afin notamment de tenir compte des enveloppes budgétaires et des orientations définies par la Commission régionale agroenvironnementale et climatique (CRAEC).

Les dossiers sont engagés par ordre de priorité en fonction des critères décrits dans la notice du territoire.

6 CAHIER DES CHARGES DE LA MESURE

Sauf mention contraire, l'ensemble des obligations du cahier des charges doit être respecté sur toute la durée du contrat, c'est-à-dire à partir de la date limite de dépôt des dossiers PAC de l'année d'engagement et durant les 5 années suivantes. En cas de non-respect d'une obligation, des sanctions peuvent s'appliquer en fonction de la nature et de la gravité de l'anomalie.

Les documents relatifs à la demande d'engagement et au respect des obligations doivent être conservés pendant toute la durée de l'engagement et pendant les quatre années suivantes. Ils pourront notamment être demandés en cas de contrôle de l'exploitation. **Les obligations du cahier des charges figurent ci-dessous.**

Obligations du cahier des charges	Période d'application	Modalités de contrôle	Caractérisation de l'anomalie et calcul de la sanction ¹
Formation à réaliser au cours des deux premières années de l'engagement. Se référer au point 7.1.	Avant le 15 mai 2025	Contrôle sur place Vérification de l'attestation de formation	Anomalie réversible, dossier, totale, d'importance égale à 0,06.
Enregistrement des pratiques agricoles sur toutes les parcelles de terres arables de l'exploitation : <ul style="list-style-type: none"> ➢ Les traitements phytosanitaires : date, produit, quantités ; ➢ Fertilisation des surfaces (organique et minérale) : date, produit, quantités ; ➢ Les interventions effectuées sur les haies : date d'intervention, type d'intervention, matériel utilisé. <p>ATTENTION : Le cahier d'enregistrement constitue une pièce indispensable au contrôle de plusieurs obligations. Aussi, l'absence ou la non-teneur de ce cahier constatée le jour du contrôle se traduira par le constat d'anomalies et le cas échéant par l'application du régime de sanction pour toutes les obligations ne pouvant être contrôlées.</p>	Sur toute la durée du contrat	Contrôle sur place Vérification du cahier d'enregistrement	Anomalie réversible, localisée, totale, d'importance égale à 0,05.
Participer aux réunions d'échanges de pratiques entre agriculteurs organisées par l'animateur (au moins une demi-journée par an sur la durée de l'engagement).	Sur toute la durée du contrat	Contrôle sur place Vérification de l'attestation de participation aux réunions	Anomalie réversible, dossier, totale, d'importance égale à 0,05.
Avoir chaque année au moins 30% des terres arables de l'exploitation en cultures à bas niveau d'impact OU en cultures de légumineuses. Se référer au point 7.2.	Sur toute la durée du contrat	Contrôle administratif Sur la base des éléments du dossier PAC	Anomalie réversible, dossier, à seuils (par tranche de 5%), d'importance égale à 0,4.
Avoir chaque année au moins 8% des terres arables de l'exploitation en prairies temporaires. Se référer au point 7.2.	Sur toute la durée du contrat	Contrôle administratif Sur la base des éléments du dossier PAC	Anomalie réversible, dossier, à seuils (par tranche de 5%), d'importance égale à 0,2.
Sur au moins 90% des terres arables de l'exploitation : interdiction de retour d'une même culture deux années de suite sauf pour les légumineuses pluriannuelles et prairies temporaires. Se référer au point 7.2.	Sur toute la durée du contrat	Contrôle administratif Sur la base des éléments du dossier PAC	Anomalie réversible, dossier, à seuils (par tranche de 15%), d'importance égale à 0,3

¹ Se référer à la notice nationale MAEC-Bio pour plus d'information sur le fonctionnement du régime de sanction

A partir de la deuxième année d'engagement, localiser de façon pertinente les infrastructures agro-écologiques et les terres en jachère relevant de la BCAE 8 de la conditionnalité, en fonction du diagnostic initial et de façon à limiter les transferts de pesticides et de nitrates vers les cours d'eau et les eaux souterraines. Se référer au point 7.3.	A partir du 15 mai 2024	Contrôle sur place Vérification de la bonne localisation des éléments et surfaces non productifs en fonction du diagnostic.	Anomalie réversible, dossier, à seuils (par tranche de 15%), d'importance égale à 0,1
A partir de la deuxième année d'engagement, avoir au minimum 2% des terres arables de l'exploitation en jachères mellifères. Se référer au point 7.3. <i>Les surfaces comptabilisées ici doivent répondre à la définition de la BCAE 8 de la conditionnalité.</i>	A partir du 15 mai 2024	Contrôle administratif Sur la base des éléments du dossier PAC	Anomalie réversible, dossier, à seuils (par tranche de 15%), d'importance égale à 0,1
A partir de la quatrième année d'engagement, avoir au minimum 0.2% des terres arables de l'exploitation en haies. Se référer au point 7.3. <i>Les éléments comptabilisés ici doivent répondre à la définition de la BCAE 8 de la conditionnalité.</i>	A partir du 15 mai 2026	Contrôle administratif Sur la base des éléments du dossier PAC	Anomalie réversible, dossier, à seuils (par tranche de 15%), d'importance égale à 0,1
Absence d'intrant sur la totalité des infrastructures agro-écologiques et des terres en jachère de l'exploitation (produits phytosanitaires et engrais minéraux) et absence d'intervention sur les haies entre le 16 mars et le 15 août.	Sur toute la durée du contrat	Contrôle sur place Vérification du cahier d'enregistrement des pratiques et contrôle visuel	Anomalie réversible, dossier, totale, d'importance égale à 0,05
90% des prairies permanentes de l'exploitation détenues l'année de l'engagement doivent être maintenues en herbe et conduites sans labour durant les 5 années de l'engagement. Seul un renouvellement superficiel du sol est autorisé.	Sur toute la durée du contrat	Contrôle administratif Sur la base des éléments du dossier PAC	Anomalie réversible, dossier, à seuils (par tranche de 15%), d'importance égale à 0,3
Réaliser un bilan azoté prévisionnel chaque année. Se référer au point 7.4.	Sur toute la durée du contrat	Contrôle sur place Vérification de la réalisation du bilan azoté prévisionnel	Anomalie réversible, dossier, totale, d'importance égale à 0,05
A partir de la deuxième année d'engagement (campagne culturale 2023/2024), ne pas dépasser la pression en azote minéral maximale de l'année, en moyenne à l'échelle de l'exploitation. Se référer au point 7.5.	A partir de la campagne culturale 2023/2024	Contrôle sur place Vérification du cahier d'enregistrement des pratiques	Anomalie réversible, dossier, à seuils (par tranche de 15%), d'importance égale à 0,7
Réaliser chaque année 2 mesures de reliquat par tranche de 20 ha de surfaces de l'exploitation en céréales et oléoprotéagineux (COP) ou cultures légumières, selon les indications données au point 7.6 : reliquat entrée hiver (REH) et reliquat sortie hiver (RSH)	Sur toute la durée du contrat	Contrôle sur place Vérification de la réalisation des reliquats	Anomalie réversible, dossier, totale, d'importance égale à 0,05

Réaliser chaque année à partir de la deuxième année un bilan annuel avec le technicien ou l'animateur suite aux analyses REH, de manière à utiliser ces informations pour le pilotage de la fertilisation.	A partir du 15 mai 2024	Contrôle sur place Vérification de l'attestation de réalisation du bilan accompagné	Anomalie réversible, dossier, totale, d'importance égale à 0,05
A partir de la deuxième année d'engagement, atteindre en moyenne sur l'exploitation un reliquat entrée hiver inférieur ou égal à 80 (kgN/ha). Se référer au point 7.6.	A partir du 15 mai 2024	Contrôle sur place Vérification des valeurs des analyses REH	Anomalie réversible, dossier, totale, d'importance égale à 0,01. Le non-respect de cette obligation entraîne une réduction de l'aide de 1% sans application de sanction.
Réaliser un bilan IFT chaque année et le transmettre à la DDT. Le bilan réalisé doit être certifié par l'outil de calcul du MASA et transmis à la DDT avant le 31 octobre de chaque année . Se référer au point 7.8.	Sur toute la durée du contrat	Contrôle administratif Vérification du bilan IFT transmis chaque année à la DDT	Anomalie réversible, dossier, totale, d'importance égale à 0,05
Se faire accompagner par un technicien au moins 3 années sur 5 pour la réalisation du bilan IFT. Se référer au point 7.8.	Sur toute la durée du contrat	Contrôle sur place Vérification du nombre de bilans IFT réalisés avec un technicien (factures ou attestations de la prestation).	Anomalie réversible, dossier, totale, d'importance égale à 0,05
A partir de la 2ème année d'engagement (campagne culturale 2023/2024), ne pas dépasser les IFT herbicides de référence sur les surfaces engagées et les surfaces non-engagées. Se référer au point 7.7.	A partir de la campagne culturale 2023/2024	Contrôle sur place Vérification du cahier d'enregistrement des pratiques phytosanitaires, des factures d'achat de produits phytosanitaires et du bilan IFT.	Anomalie réversible, dossier, à seuils (par tranche de 15%), d'importance égale à 0,7
A partir de la 2ème année d'engagement (campagne culturale 2023/2024), ne pas dépasser les IFT hors-herbicides de référence sur les surfaces engagées et les surfaces non-engagées. Se référer au point 7.7.	A partir de la campagne culturale 2023/2024	Contrôle sur place Vérification du cahier d'enregistrement des pratiques phytosanitaires, des factures d'achat de produits phytosanitaires et du bilan IFT.	Anomalie réversible, dossier, à seuils (par tranche de 15%), d'importance égale à 0,7

7 PRECISIONS

7.1 Formation

Les formations proposées par l'opérateur et validées par la DRAAF dans le tableau des formations présent sur le site Internet de la DRAAF permettent de respecter l'obligation pour la mesure AR_BDD5_FER6.

<https://draaf.auvergne-rhone-alpes.agriculture.gouv.fr/formations-agreees-r1307.html>

7.2 Définitions

7.2.1. Cultures à bas niveau d'impact et légumineuses

Les cultures prises en compte en tant que cultures à bas niveau d'impact ou légumineuses sont les suivantes (voir notice télépac « Liste des cultures et précisions ») :

- ✓ les codes culture « Sarrasin » (SRS), « Chanvre » (CHV), « Sorgho » (SOG), « Tournesol » (TRN), « Soja » (SOJ), « Lupin doux d'hiver » (LDH), « Lupin doux de printemps » (LDP), « Mélange multi-espèces avec légumineuses à graines prépondérantes sans graminées prairiales » (MPC), « Mélange multi-espèces avec légumineuses fourragères prépondérantes sans graminées prairiales » (MLC), « Mélange multi-espèces (céréales, oléagineux, légumineuses, ...) sans graminées prairiales et sans prédominance de légumineuses » (CPL) ainsi que les prairies temporaires (codes de la catégorie 1.5 à l'exception du code « Graminée pure exclusivement pour gazon ou pour semences certifiées » (GRA)) ;
- ✓ tous les codes culture appartenant à la catégorie 1.3 « Légumineuses à graines et fourragères » ;
- ✓ Toutes cultures certifiées « bio » ou en conversion.

7.2.2. Prairies temporaires

Les codes culture pris en compte en tant que prairies temporaires sont tous les codes de la catégorie 1.5 sauf le code « Graminée pure exclusivement pour gazon ou pour semences certifiées » (GRA) (voir notice télépac « Listes des cultures et précisions »).

7.2.3. Légumineuses pluriannuelles

Les codes culture pris en compte en tant que légumineuses pluriannuelles sont les codes « Luzerne » (LUZ), « Sainfoin » (SAI), « Vesce, mélilot, jarosse, serradelle » (VES), « Mélange multi-espèces avec légumineuses fourragères prépondérantes sans graminées prairiales » (MLC) (voir notice télépac « Liste des cultures et précisions »).

7.3 Obligations relatives aux infrastructures agro-écologiques (IAE) et aux terres en jachère

Dans le cadre de la BCAE 8 de la conditionnalité, les exploitants doivent avoir un pourcentage minimum de 3 ou 4%, selon les cas², d'infrastructures agro-écologiques (haies, alignements d'arbres, arbres isolés, bosquets, mares, fossés non maçonnés, bordures non productives, murs traditionnels) et de terres en jachère ou jachère mellifère sur les terres arables de leur exploitation.

Dans le cadre de la MAEC, ces éléments et surfaces relevant de la BCAE 8 doivent être positionnés de façon pertinente. Pour cela l'exploitant doit se référer au diagnostic initial de l'exploitation qui indique les bonnes localisations. L'exploitant reste libre du choix des localisations parmi celles indiquées dans le diagnostic ainsi que du type d'IAE ou de jachères à implanter sur les bonnes localisations désignées par le diagnostic.

Par ailleurs, l'exploitant doit respecter sur ses terres arables les ratios minimums de jachères mellifères à partir de la 2^e année et de haies à partir de la 4^e année imposés dans le cahier des charges MAEC. Seules les haies et jachères mellifères conformes à la BCAE8 sont comptabilisées dans le cadre de ces obligations. Voir la fiche conditionnalité pour la définition exacte de chacun de ces éléments et surfaces, ainsi que les coefficients de conversion et de pondération à retenir pour le calcul des pourcentages.

² Se référer aux règles de la conditionnalité – BCAE 8

7.4 Réalisation du bilan azoté prévisionnel

Le bilan azoté prévisionnel doit être réalisé conformément à la méthode du bilan prévisionnel du COMIFER³. L'arrêté « GREN »⁴ établit le référentiel régional de mise en œuvre de l'équilibre de la fertilisation azotée rédigé par le groupe régional d'expertise nitrates (GREN). Ce référentiel régional permet de calculer, pour chaque îlot cultural, la dose prévisionnelle d'azote à apporter à la culture selon différentes méthodes (bilan prévisionnel, dose pivot ou dose plafond).

Le bilan azoté prévisionnel est formalisé au travers d'un plan de gestion appelé plan prévisionnel de fumure (PPF). Dans le cadre de cette MAEC, le PPF doit être effectué **pour chaque îlot cultural**, quelle que soit la culture (hiver ou printemps), **avant le premier apport réalisé en sortie d'hiver ou avant le deuxième apport réalisé en sortie d'hiver en cas de fractionnement des doses de printemps, et au plus tard avant le 31 mars N+1 pour la campagne culturale N/N+1**⁵. La réalisation du bilan prévisionnel sera contrôlée dès la campagne PAC 2023, au titre de la campagne culturale 2023/2024.

7.5 Respect de la pression en azote minéral maximale

La pression azotée minérale correspond à la quantité d'azote minéral épanchée par hectare de SAU, en moyenne sur la totalité de l'exploitation. La période prise en compte pour une campagne PAC n donnée correspond à la campagne culturale n-1/n (de la récolte du précédent en été n-1 à la récolte de l'été n), comme pour l'IFT.

- Références à ne pas dépasser

Année d'engagement	Pression en azote minéral maximale
Année 1	-
Année 2 (campagne 2023-2024)	77.5
Année 3 (campagne 2024-2025) OU moyenne années 2 et 3	77.5
Année 4 (campagne 2025-2026) OU moyenne années 2,3,4	68.9
Année 5 (campagne 2026-2027) OU moyenne années 2,3,4,5	68.9

- Calcul de la pression en azote minéral de l'exploitation

Le calcul de la pression en azote minéral de l'exploitation (PN^{expl}) s'effectue en prenant en compte la totalité des engrais minéraux épanchés sur la SAU de l'exploitation sur une campagne donnée. Le calcul se fait de la façon suivante :

$$PN^{expl} = \frac{\text{Quantité totale d'azote minéral apportée sur l'exploitation sur la campagne (kgN)}}{\text{SAU de l'exploitation (ha)}}$$

Dans le cas des cultures légumières, si plusieurs cycles de culture se succèdent au sein d'une même parcelle, il est nécessaire d'utiliser la SAU développée de l'exploitation au dénominateur, c'est-à-dire de compter autant de fois la surface d'une parcelle qu'elle a de cycles de culture. Par exemple, une parcelle de 1 ha sur laquelle se succèdent 3 cycles de cultures légumières doit être comptabilisée comme 3ha.

A noter : pour chaque amendement ou apport de fertilisant, le calcul de l'apport minéral s'effectue de la façon suivante :

Apports minéraux (kg N /ha) = (Quantité apportée en kg de fertilisant x teneur en N⁶) / surface en ha

3 La brochure nationale du COMIFER qui présente les méthodes de calcul de dose prévisionnelle est [téléchargeable ici](#).

4 Lien vers l'arrêté GREN : <https://draaf.auvergne-rhone-alpes.agriculture.gouv.fr/mesure-3-equilibre-de-la-fertilisation-depuis-le-1er-septembre-2014-a591.html>.

5 **Ceci n'exonérant pas les exploitations situées en zone vulnérable de respecter le calendrier indiqué dans les arrêtés référentiels régionaux, si ce dernier est davantage contraignant.**

6 La teneur en N des engrais est le plus souvent exprimée en pourcentage, ce qui signifie qu'un engrais dosé à 60 % de N apporte 60 kg de N pour 100 kg d'engrais.

La teneur en N peut être précisée pour certains types d'engrais. Quand ce n'est pas le cas (si l'engrais est mentionné sous un nom commercial par exemple), la facture ou l'étiquette du produit doivent être utilisées pour déterminer la teneur en N.

7.6 Réalisation des reliquats et calcul du REH moyen à l'exploitation.

- Choix des parcelles à analyser

Un minimum d'un REH et d'un RSH par tranche de 20ha de COP (céréales, oléagineux, protéagineux) et cultures légumières est attendu. L'assolement pris en compte pour déterminer le nombre d'analyse à réaliser au titre de la campagne PAC N (de mai N à mai N+1) est celui déclaré en mai N. La localisation des reliquats s'effectue en fonction des cultures identifiées comme prioritaires et, à défaut, en fonction de la représentativité de la culture au sein des surfaces en COP et cultures légumières de l'exploitation.

Les cultures suivantes doivent être choisies en priorité pour la réalisation des reliquats :

- Blé
- Triticale
- Colza
- Seigle
- Orge
- Cultures d'hiver

Les cultures suivantes ne doivent pas être retenues pour la réalisation des reliquats :

- Soja
- Luzerne
- Prairies temporaires et permanentes
- Toutes les cultures de printemps
- Toutes les plantes légumières

- Calcul du REH moyen de l'exploitation

Le REH de l'exploitation correspond à une moyenne des REH mesurés pondérés par la surface des cultures correspondant à chaque prélèvement. Si plusieurs reliquats sont analysés pour une même culture, il faut retenir la moyenne de ces valeurs et la pondérer par la surface de cette culture au sein de l'exploitation.

Exemple : une exploitation de 100 ha est constituée de l'assolement suivant (déclaré campagne N):

1. 30 ha de blé
2. 15 ha de colza
3. 20 ha de prairie temporaire
4. 20 ha d'orge
5. 10 ha de maïs
6. 5 ha de pomme-de-terre

Le bénéficiaire a réalisé 5 analyses REH, deux au sein des parcelles déclarées en blé (REH1 et REH2), et trois au sein des parcelles déclarées en colza (REH3), orge (REH4) et maïs (REH5), qui correspondent aux principales cultures de son assolement. Le calcul du REH exploitation se fait de la façon suivante :

$$REH_{\text{exploitation}} = \frac{\frac{(REH1+REH2)}{2} \times S_{\text{blé}} + REH2 \times S_{\text{colza}} + REH4 \times S_{\text{orge}} + REH5 \times S_{\text{maïs}}}{S_{\text{blé}} + S_{\text{colza}} + S_{\text{orge}} + S_{\text{maïs}}}$$

$$REH_{\text{exploitation}} = \frac{\frac{(REH1+REH2)}{2} \times 30 + REH2 \times 15 + REH4 \times 20 + REH5 \times 10}{75}$$

7.7 Indicateurs de fréquence de traitements (IFT) à respecter chaque année

Si votre exploitation possède 10 UGB herbivores ou moins :

- l'IFT herbicides moyen de l'exploitation ne doit pas dépasser les seuils indiqués ci-dessous :

IFT HERBICIDES DE REFERENCE – Exploitation de 10 UGB herbivores ou moins (3)				
Année d'engagement	IFT à respecter sur les surfaces <u>engagées</u>		IFT à respecter sur les surfaces éligibles <u>non-engagées</u>	
	Grandes cultures et surfaces herbacées temporaires (1)	Pommes de terre et cultures légumières (2)	Grandes cultures et surfaces herbacées temporaires	Pommes de terre et cultures légumières
Année 1	-	-	-	-
Année 2	1.3	1.2	1.7	1.7
Année 3 OU moyenne années 2 et 3	0.9	0.6	1.7	1.7
Année 4 OU moyenne années 2,3,4	0.9	0.6	1.7	1.7
Année 5 OU moyenne années 2,3,4,5	0.9	0.6	1.7	1.7

- l'IFT hors-herbicide moyen de l'exploitation ne doit pas dépasser les seuils indiqués ci-dessous :

IFT HORS-HERBICIDES DE REFERENCE – Exploitation de 10 UGB herbivores ou moins (3)				
Année d'engagement	IFT à respecter sur les surfaces <u>engagées</u>		IFT à respecter sur les surfaces éligibles <u>non-engagées</u>	
	Grandes cultures et surfaces herbacées temporaires (1)	Pommes de terre et cultures légumières (2)	Grandes cultures et surfaces herbacées temporaires	Pommes de terre et cultures légumières
Année 1	-	-	-	-
Année 2	1.3	8.5	1.9	11.7
Année 3 OU moyenne années 2 et 3	0.6	3.7	1.9	11.7
Année 4 OU moyenne années 2,3,4	0.6	3.7	1.9	11.7
Année 5 OU moyenne années 2,3,4,5	0.6	3.7	1.9	11.7

Si votre exploitation possède strictement plus de 10 UGB herbivores :

- l'IFT herbicides moyen de l'exploitation ne doit pas dépasser les seuils indiqués ci-dessous :

IFT HERBICIDES DE REFERENCE – Exploitation de strictement plus de 10 UGB herbivores (3)				
Année d'engagement	IFT à respecter sur les surfaces <u>engagées</u>		IFT à respecter sur les surfaces éligibles <u>non-engagées</u>	
	Grandes cultures et surfaces herbacées temporaires (1)	Pommes de terre et cultures légumières (2)	Grandes cultures et surfaces herbacées temporaires	Pommes de terre et cultures légumières
Année 1	-	-	-	-
Année 2	1.3	1.2	1.7	1.7
Année 3 OU moyenne années 2 et 3	0.8	0.6	1.7	1.7
Année 4 OU moyenne années 2,3,4	0.8	0.6	1.7	1.7
Année 5 OU moyenne années 2,3,4,5	0.8	0.6	1.7	1.7

- l'IFT hors-herbicide moyen de l'exploitation ne doit pas dépasser les seuils indiqués ci-dessous :

IFT HORS-HERBICIDES DE REFERENCE – Exploitation de strictement plus de 10 UGB herbivores (3)				
Année d'engagement	IFT à respecter sur les surfaces <u>engagées</u>		IFT à respecter sur les surfaces éligibles <u>non-engagées</u>	
	Grandes cultures et surfaces herbacées temporaires (1)	Pommes de terre et cultures légumières (2)	Grandes cultures et surfaces herbacées temporaires	Pommes de terre et cultures légumières
Année 1	-	-	-	-
Année 2	1.3	8.5	1.8	11.7
Année 3 OU moyenne années 2 et 3	0.6	3.7	1.8	11.7
Année 4 OU moyenne années 2,3,4	0.6	3.7	1.8	11.7
Année 5 OU moyenne années 2,3,4,5	0.6	3.7	1.8	11.7

(1) Les cultures prises en compte dans la catégorie « Grandes cultures et surfaces herbacées temporaires » sont toutes les catégories ou codes suivants de la notice télépac « Liste des cultures et précisions » :

- « Céréales et pseudo-céréales » (catégorie 1.1),
- « Oléagineux » (catégorie 1.2),
- « Légumineuses à graines et fourragères » (catégorie 1.3),
- « Surfaces herbacées temporaires et mélanges avec graminées » (catégorie 1.5),
- les mélanges multi-espèces sans graminées prairiales (codes MPC, MLC, CPL) de la catégorie « 1.4 Cultures associées »,
- le chanvre (CHV), le lin fibres (LIF), le tabac (TAB) et la betterave (BTN), sauf avec la précision « Betterave potagère »,
- le code « Autre plante fourragère annuelle (ni légumineuse, ni graminée, ni céréale, ni oléagineux) (AFG) de la catégorie 1.11 « Autres surfaces admissibles ».

(2) Les cultures prises en compte dans la catégorie « Pommes de terre et cultures légumières » sont toutes les catégories ou codes suivants de la notice télépac « Liste des cultures et précisions » :

- les pommes de terres (PTC),
- le maraîchage diversifié (MDI),
- la betterave potagère (code BTN avec précision « Betterave potagère »),
- toutes les cultures classées en terres arables « TA » des catégories « Légumes et fruits » (catégorie 1.8) et « Plantes à parfum, aromatiques et médicinales » (catégorie 1.10),
- les cultures conduites en interrang (CID et CIT), à condition qu'au moins une des cultures renseignées corresponde bien aux codes cités ci-dessus de cette catégorie (2), et que l'ensemble de la parcelle reste classé en terres arables.

(3) Les taux de conversion des différentes catégories d'animaux en UGB et les périodes de référence retenues pour le calcul du nombre d'animaux sont définis dans le tableau ci-dessous :

Catégorie	Taux de conversion en UGB	Période de référence
Bovins de plus de 2 ans	1	Moyenne sur les 12 mois précédant la date limite de dépôt des dossiers PAC.
Bovins entre 6 mois et 2 ans	0,6	
Bovins de moins de 6 mois	0,4	Pour un nouvel éleveur bovin, il est possible de s'appuyer sur le nombre instantané des UGB présentes sur l'exploitation à la date limite de dépôt de la demande d'aides de la campagne considérée.

Equidés de plus de 6 mois	1	30 jours consécutifs incluant le 31 mars de l'année n. Le critère d'âge est vérifié au plus tard le 1er jour des 30 jours incluant le 31 mars pendant lesquels les animaux sont présents sur l'exploitation. Pour les nouveaux installés après le 31 mars, les effectifs déclarés sont ceux qui sont présents à la date limite de dépôt de la demande d'aides de la campagne considérée.
Ovins et caprins de plus de 1 an et femelles de moins de 1 an ayant mis bas	0,15	
Ovins et caprins de moins de 1 an	0	
Lamas de plus de 2 ans	0,45	
Alpagas de plus de 2 ans	0,3	
Cerfs et biches de plus de 2 ans	0,33	
Daims et daines de plus de 2 ans	0,17	

7.8 Réalisation du bilan de l'Indicateur de fréquence de traitements (IFT)

- **Organisme à contacter pour la réalisation des bilans accompagnés**

Pour connaître les techniciens pouvant réaliser ces bilans, contactez l'opérateur du territoire (Communauté de communes des Balcons du Dauphiné) : Madame Sandrine Zante / sandrine.zante@balconsduDauphine.fr / Port. 06 08 68 93 25 / Standard : 04 74 80 23 30 ; ou la DDT.

- **Contenu du bilan**

L'exploitant doit fournir le bilan IFT chaque année à la DDT avant le 31 octobre.

Tous les bilans, qu'ils soient ou non accompagnés, doivent inclure les calculs des indicateurs de fréquence de traitements (IFT) de la campagne culturale n-1/n.

Lorsque les bilans sont accompagnés par un technicien agréé (soit au minimum 3 années sur 5), les points suivants doivent en outre être analysés :

1. Identification des usages les plus problématiques par rapport :
 - aux résidus de pesticides et métabolites les plus fréquemment retrouvés dans les masses d'eau locales et eaux destinées à la consommation humaine ;
 - aux substances à risque ;
 - à la pression parasitaire locale (se référer notamment au Bulletin de santé du végétal (BSV)).
2. Formulation de préconisations, en matière de stratégies de protection des cultures à l'échelle de la campagne et de la succession culturale, pour limiter les usages identifiés comme problématiques, en tenant compte des alternatives non chimiques existantes et du risque d'apparition de résistance (voir préconisations du service régional de l'alimentation des DRAAF).

- **Calcul des IFT**

- Résultats attendus

Plusieurs calculs doivent être réalisés chaque année, dès la première année d'engagement, et indiqués dans le bilan IFT :

- ✓ L'IFT Herbicides moyen des surfaces en grandes cultures (y compris la betterave sucrière et fourragère) et herbacées engagées dans la mesure ;
- ✓ L'IFT Herbicides moyen des surfaces en grandes cultures (y compris la betterave sucrière et fourragère) et herbacées éligibles mais non engagées dans la mesure ;
- ✓ L'IFT Hors-herbicides moyen des surfaces en grandes cultures (y compris la betterave sucrière et fourragère) et herbacées engagées dans la mesure ;
- ✓ L'IFT Hors-herbicides moyen des surfaces en grandes cultures (y compris la betterave sucrière et fourragère) et herbacées éligibles mais non engagées dans la mesure.

De plus, si l'assolement de l'année contient des cultures légumières de plein champ (y compris la pomme-de-terre), quatre calculs supplémentaires sont attendus chaque année :

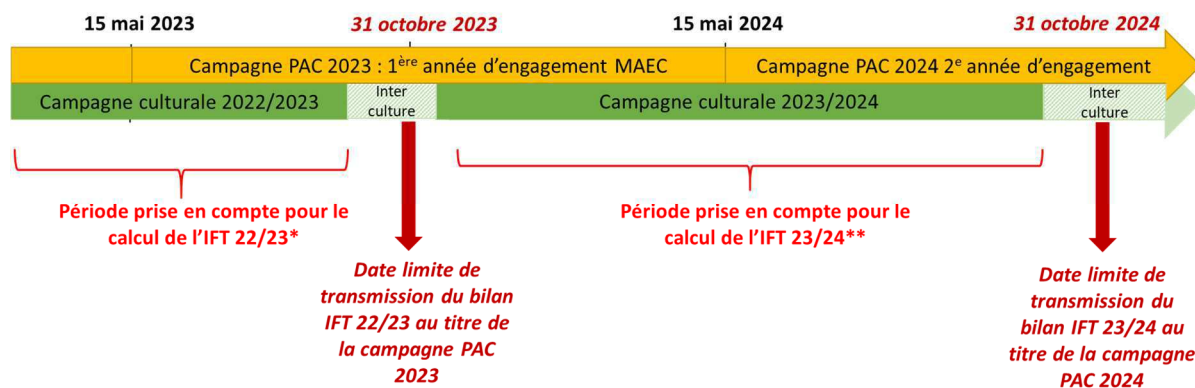
- ✓ L'IFT Herbicides moyen des surfaces en cultures légumières et pomme de terre engagées dans la mesure ;
- ✓ L'IFT Herbicides moyen des surfaces en cultures légumières et pomme de terre éligibles mais non engagées dans la mesure.

- ✓ L'IFT Hors-herbicides moyen des surfaces en cultures légumières et pomme de terre engagées dans la mesure ;
- ✓ L'IFT Hors-herbicides moyen des surfaces en cultures légumières et pomme de terre éligibles mais non engagées dans la mesure.

○ Période prise en compte au titre de chaque campagne

Le calcul se fait chaque année sur la campagne culturale n-1/n. Par exemple, pour un exploitant engagé au 15 mai 2023, le premier bilan IFT à calculer est celui de la campagne culturale 2022/2023, à transmettre à la DDT avant le 31 octobre 2023. Pour les cultures légumières, notamment si plusieurs cycles de culture sont réalisés, tous les traitements réalisés sur les cultures entre le 1^{er} septembre n-1 et le 31 août n sont à prendre en compte.

Le schéma ci-dessous présente les périodes à prendre en compte pour un exploitant s'engageant dans cette mesure au 15 mai 2023 :



* Cette période n'induit pas de contrainte en termes d'IFT de référence à ne pas dépasser (l'obligation de baisse des IFT commence à partir de la deuxième année d'engagement)

** Premier IFT à comparer aux IFT de référence (au titre de la deuxième année d'engagement)

○ Réalisation du calcul

Les calculs doivent être certifiés par l'atelier de calcul du MASA⁷ et se faire en utilisant le référentiel défini par le ministère pour la campagne culturale concernée.

A noter :

- ✓ L'atelier de calcul du MASA⁴ permet de calculer directement vos IFT. Sont distingués automatiquement l'IFT moyen grandes cultures, l'IFT moyen des cultures légumières et l'IFT moyen de la pomme de terre, ainsi que l'IFT Herbicides de l'IFT Hors-herbicides. Il convient toutefois d'utiliser cet outil en deux temps, d'une part sur l'ensemble des surfaces engagées et d'autre part sur l'ensemble des surfaces éligibles non-engagées, de façon à avoir l'ensemble des informations requises.
- ✓ Si vous avez utilisé des produits de biocontrôle, alors deux compartiments sont distingués pour le calcul de l'IFT : d'une part l'IFT moyen des produits de biocontrôle, et d'autre part l'IFT moyen des autres produits. Le respect de vos engagements sera vérifié uniquement sur la base de l'IFT des produits autres que de biocontrôle.
- ✓ Si plusieurs cycles de cultures se succèdent sur une même campagne culturale et une même parcelle, ils doivent bien tous être pris en compte. Un procédé est indiqué dans la FAQ du site de l'atelier du ministère de façon à prendre en compte les différents cycles de culture.
- ✓ Si les semences utilisées ont été traitées, il convient de rajouter 1 à l'IFT de la parcelle⁸.
- ✓ L'atelier de calcul du ministère distingue la pomme de terre (« IFT Pommes de terre »), les plantes à parfum, aromatiques médicinales et ornementales (« IFT Autres cultures (cultures ornementales, tropicales et autres) ») et les autres cultures légumières (« IFT cultures légumières »)

⁷ <https://alim.agriculture.gouv.fr/ift/>

⁸ Si 100% des semences utilisées sur la parcelle sont traitées, sinon pondérer en fonction de la part de semences traitées.

(hors pommes de terre) ». Si vous cultivez à la fois de la pomme-de-terre et/ou des PPAM/plantes ornementales et/ou d'autres cultures légumières, il convient donc de calculer manuellement les différents IFT moyens des surfaces en cultures légumières, en pondérant par la surface de chacune de ces trois catégories indiquées dans l'outil de calcul :

$$IFT_{Cult.légum.} = \frac{IFT_{Légume} * S_{Légume} + IFT_{PdT} * S_{PdT} + IFT_{Autrescultures(PPAM)} * S_{Autrescultures(PPAM)}}{S_{Légumes+PdT+PPAM}}$$

7.9 Lien avec la conditionnalité et l'écorégime

En cas de non-respect de la conditionnalité, l'ensemble des aides PAC sont sanctionnées, y compris les aides MAEC.

Les obligations du cahier des charges de la MAEC sont distinctes des exigences de l'écorégime. Un agriculteur peut souscrire à la fois cette MAEC et bénéficier de l'écorégime.



UNION EUROPÉENNE

FONDS EUROPÉEN AGRICOLE
POUR LE DÉVELOPPEMENT RURAL



MINISTÈRE
DE L'AGRICULTURE
ET DE LA SOUVERAINETÉ
ALIMENTAIRE

Liberté
Égalité
Fraternité

Intervention 70.06 : Mesure agroenvironnementale et climatique (MAEC) pour la qualité et la gestion quantitative de l'eau pour les grandes cultures en hexagone

Notice de la mesure « Eau – Réduction des herbicides en grandes cultures » - Niveau 2

AR_BDD5_PHY2

Territoire « Balcons du Dauphiné »

Campagne 2023

Pour toute information complémentaire, et pour réaliser le diagnostic et les formations, vous devez contacter l'opérateur de la mesure :

Communauté de communes des Balcons du Dauphiné

Madame Sandrine Zante, Chef de projet Agriculture

sandrine.zante@balconsdudauphine.fr

Port. 06 08 68 93 25

Standard : 04 74 80 23 30

Adresse au siège : 100 Allée des Charmilles 38510 ARANDON-PASSINS

1 OBJECTIFS DE LA MESURE

Cette mesure vise à préserver la qualité de la ressource en eau en particulier en réduisant la pollution par les herbicides. L'objectif est d'inciter les exploitants à mettre en œuvre des pratiques agricoles ayant un effet bénéfique sur la qualité de l'eau (réduction de l'utilisation des produits phytosanitaires, diversification des cultures, introduction de cultures à bas niveau d'impact dans les assolements, bonne localisation et entretien d'infrastructures agro-écologiques).

2 MONTANT DE LA MESURE

En contrepartie du respect de l'ensemble des exigences du cahier des charges de cette mesure, **une aide de 143 € par hectare et par an** sera versée pendant la durée de l'engagement.

Votre engagement sera plafonné à hauteur de 10 000 € / an pour les bénéficiaires individuels (avec application de la transparence GAEC sans limitation du nombre d'associés).

3 CRITERES D'ELIGIBILITE

Les critères d'éligibilité doivent être respectés tout au long du contrat. En cas de non-respect en première année, la mesure ne peut pas être souscrite. En cas de non-respect les années suivantes, le contrat est automatiquement rompu sur la totalité des éléments engagés s'il s'agit du non-respect d'un critère d'éligibilité relatif au demandeur, ou uniquement sur la surface en anomalie s'il s'agit d'un critère d'éligibilité relatif à la surface. Le cas échéant, des sanctions peuvent être appliquées.

3.1 Critères d'éligibilité relatifs au demandeur

Les bénéficiaires éligibles sont les agriculteurs actifs tels que définis à l'article 4 du règlement (UE) n° 2021/2115 du 2 décembre 2021.

Les fondations, associations sans but lucratif et les établissements d'enseignement et de recherche agricoles lorsqu'ils exercent directement des activités réputées agricoles sont considérés comme des agriculteurs actifs.

Les GAEC sont éligibles à cette intervention avec application du principe de transparence.

3.2 Critères d'éligibilité relatifs aux surfaces engagées

Les surfaces éligibles à cette mesure sont **l'ensemble des terres arables de l'exploitation**. Tous les codes culture classés dans la catégorie de surface agricole « terre arable » (TA) sont éligibles. Se référer à la notice télépac « Liste des cultures et précisions ».

4 CRITERES D'ENTREE

Les critères suivants conditionnent l'accès à la mesure en première année d'engagement uniquement et ne sont plus vérifiés par la suite. En cas de non-respect, l'exploitation n'est pas engagée dans la mesure.

Les critères d'entrée pour cette mesure sont les suivants :

- ✓ Engager au moins 90 % des terres arables de l'exploitation ;
- ✓ Avoir au moins une parcelle dans le périmètre d'intervention AR_BDD5 ;
- ✓ Réaliser un diagnostic agro-écologique de l'exploitation. Ce diagnostic doit notamment permettre de définir la localisation pertinente des infrastructures agro-écologiques et des terres en jachère à mettre en place (cf. cahier des charges au point 6.). Le diagnostic de l'exploitation doit être transmis à la DDT au plus tard au 15 septembre de la première année d'engagement. En cas de non-transmission, le dossier ne pourra pas être engagé cette année-là ;
- ✓ Détenir au plus 10 UGB herbivores. Le détail du calcul des UGB est indiqué au point 7.6.

5 CRITERES DE PRIORISATION DES DOSSIERS

Ces critères permettent de classer les demandes d'aide des demandeurs éligibles (c'est-à-dire respectant tous les critères d'entrée et les critères d'éligibilité) par ordre de priorité afin notamment de tenir compte des enveloppes budgétaires et des orientations définies par la Commission régionale agroenvironnementale et climatique (CRAEC).

Les dossiers sont engagés par ordre de priorité en fonction des critères décrits dans la notice du territoire.

6 CAHIER DES CHARGES DE LA MESURE

Sauf mention contraire, l'ensemble des obligations du cahier des charges doit être respecté sur toute la durée du contrat, c'est-à-dire à partir de la date limite de dépôt des dossiers PAC de l'année d'engagement et durant les 5 années suivantes. En cas de non-respect d'une obligation, des sanctions peuvent s'appliquer en fonction de la nature et de la gravité de l'anomalie.

Les documents relatifs à la demande d'engagement et au respect des obligations doivent être conservés pendant toute la durée de l'engagement et pendant les quatre années suivantes. Ils pourront notamment être demandés en cas de contrôle de l'exploitation. **Les obligations du cahier des charges figurent ci-dessous.**

Obligations du cahier des charges	Période d'application	Modalités de contrôles	Caractérisation de l'anomalie et calcul de la sanction ¹
Formation à réaliser au cours des deux premières années de l'engagement. Se référer au point 7.1.	Avant le 15 mai 2025	Contrôle sur place Vérification de l'attestation de formation	Anomalie réversible, dossier, totale, d'importance égale à 0,06.
Enregistrement des pratiques agricoles sur toutes les parcelles de terres arables de l'exploitation : <ul style="list-style-type: none"> ➤ Traitements phytosanitaires : date, produit, quantités ; ➤ Interventions effectuées sur les haies : date d'intervention, type d'intervention, matériel utilisé. ATTENTION : Le cahier d'enregistrement constitue une pièce indispensable au contrôle de plusieurs obligations. Aussi, l'absence ou la non-teneur de ce cahier constatée le jour du contrôle se traduira par le constat d'anomalies et le cas échéant par l'application du régime de sanction pour toutes les obligations ne pouvant être contrôlées.	Sur toute la durée du contrat	Contrôle sur place Vérification du cahier d'enregistrement	Anomalie réversible, localisée, totale, d'importance égale à 0,05.
Participer aux réunions d'échanges de pratiques entre agriculteurs organisées par l'animateur (au moins une demi-journée par an sur la durée de l'engagement).	Sur toute la durée du contrat	Contrôle sur place Vérification de l'attestation de participation aux réunions	Anomalie réversible, dossier, totale, d'importance égale à 0,05.
Avoir chaque année au moins 30% des terres arables de l'exploitation en cultures à bas niveau d'impact OU en cultures de légumineuses. Se référer au point 7.2.	Sur toute la durée du contrat	Contrôle administratif Sur la base des éléments du dossier PAC	Anomalie réversible, dossier, à seuils (par tranche de 5%), d'importance égale à 0,4.
Avoir chaque année au moins 8% des terres arables de l'exploitation en prairies temporaires. Se référer au point 7.2.	Sur toute la durée du contrat	Contrôle administratif Sur la base des éléments du dossier PAC	Anomalie réversible, dossier, à seuils (par tranche de 5%), d'importance égale à 0,2
Sur au moins 90% des terres arables de l'exploitation : interdiction de retour d'une même culture deux années de suite sauf pour les légumineuses pluriannuelles et prairies temporaires. Se référer au point 7.2.	Sur toute la durée du contrat	Contrôle administratif Sur la base des éléments du dossier PAC	Anomalie réversible, dossier, à seuils (par tranche de 15%), d'importance égale à 0,3
A partir de la deuxième année d'engagement, localiser de façon pertinente les infrastructures agro-écologiques et les terres en jachère relevant de la BCAE 8 de la conditionnalité, en fonction du diagnostic initial et de façon à limiter les	A partir du 15 mai 2024	Contrôle sur place Vérification de la bonne localisation des éléments et surfaces non	Anomalie réversible, dossier, à seuils (par tranche de 15%), d'importance égale à 0,1

¹ Se référer à la notice télépac MAEC-Bio pour plus d'information sur le fonctionnement du régime de sanction

Obligations du cahier des charges	Période d'application	Modalités de contrôles	Caractérisation de l'anomalie et calcul de la sanction ¹
transferts de pesticides et de nitrates vers les cours d'eau et les eaux souterraines. Se référer au point 7.3.		productifs en fonction du diagnostic.	
A partir de la deuxième année d'engagement, avoir au minimum 2% des terres arables de l'exploitation en jachères mellifères. Se référer au point 7.3. <i>Les surfaces comptabilisées ici doivent répondre à la définition de la BCAE 8 de la conditionnalité.</i>	A partir du 15 mai 2024	Contrôle administratif Sur la base des éléments du dossier PAC	Anomalie réversible, dossier, à seuils (par tranche de 15%), d'importance égale à 0,1
A partir de la quatrième année d'engagement, avoir au minimum 0.2% des terres arables de l'exploitation en haies. Se référer au point 7.3. <i>Les éléments comptabilisées ici doivent répondre à la définition de la BCAE 8 de la conditionnalité.</i>	A partir du 15 mai 2026	Contrôle administratif Sur la base des éléments du dossier PAC	Anomalie réversible, dossier, à seuils (par tranche de 15%), d'importance égale à 0,1
Absence d'intrant sur la totalité des infrastructures agro-écologiques et des terres en jachère de l'exploitation (produits phytosanitaires et engrais minéraux) et absence d'intervention sur les haies entre le 16 mars et le 15 août.	Sur toute la durée du contrat	Contrôle sur place Vérification du cahier d'enregistrement des pratiques et contrôle visuel	Anomalie réversible, dossier, totale, d'importance égale à 0,05
Réaliser un bilan IFT chaque année et le transmettre à la DDT. Le bilan réalisé doit être certifié par l'outil de calcul du MASA et transmis à la DDT avant le 31 octobre de chaque année. Se référer au point 7.5.	Sur toute la durée du contrat	Contrôle administratif Vérification du bilan IFT transmis chaque année à la DDT	Anomalie réversible, dossier, totale, d'importance égale à 0,05
Se faire accompagner par un technicien au moins 3 années sur 5 pour la réalisation du bilan IFT. Se référer au point 7.5.	Sur toute la durée du contrat	Contrôle sur place Vérification du nombre de bilans IFT réalisés avec un technicien (factures ou attestations de la prestation).	Anomalie réversible, dossier, totale, d'importance égale à 0,05
A partir de la 2ème année d'engagement (campagne culturale 2023/2024), ne pas dépasser les IFT herbicides de référence sur les surfaces engagées et les surfaces non-engagées. Se référer au point 7.4.	A partir de la campagne culturale 2023/2024	Contrôle sur place Vérification du cahier d'enregistrement des pratiques phytosanitaires, des factures d'achat de produits phytosanitaires et du bilan IFT.	Anomalie réversible, dossier, à seuils (par tranche de 15%), d'importance égale à 0,7

7 PRECISIONS

7.1 Formation

Les formations proposées par l'opérateur et validées par la DRAAF dans le tableau des formations présent sur le site Internet de la DRAAF permettent de respecter l'obligation pour la mesure AR_BDD5_PHY2.

<https://draaf.auvergne-rhone-alpes.agriculture.gouv.fr/formations-agreees-r1307.html>

7.2 Définitions

7.2.1. Cultures à bas niveau d'impact et légumineuses

Les cultures prises en compte en tant que cultures à bas niveau d'impact ou légumineuses sont les suivantes (voir notice télépac « Liste des cultures et précisions ») :

- ✓ les codes culture « Sarrasin » (SRS), « Chanvre » (CHV), « Sorgho » (SOG), « Tournesol » (TRN), « Soja » (SOJ), « Lupin doux d'hiver » (LDH), « Lupin doux de printemps » (LDP), « Mélange multi-espèces avec légumineuses à graines prépondérantes sans graminées prairiales » (MPC), « Mélange multi-espèces avec légumineuses fourragères prépondérantes sans graminées prairiales » (MLC), « Mélange multi-espèces (céréales, oléagineux, légumineuses, ...) sans graminées prairiales et sans prédominance de légumineuses » (CPL) ainsi que les prairies temporaires (codes de la catégorie 1.5 à l'exception du code « Graminée pure exclusivement pour gazon ou pour semences certifiées » (GRA)) ;
- ✓ tous les codes culture appartenant à la catégorie 1.3 « Légumineuses à graines et fourragères » ;
- ✓ Toutes cultures certifiées « bio » ou en conversion.

7.2.2. Prairies temporaires

Les codes culture pris en compte en tant que prairies temporaires sont tous les codes de la catégorie 1.5 sauf le code « Graminée pure exclusivement pour gazon ou pour semences certifiées » (GRA) (voir notice télépac « Listes des cultures et précisions »).

7.2.3. Légumineuses pluriannuelles

Les codes culture pris en compte en tant que légumineuses pluriannuelles sont les codes « Luzerne » (LUZ), « Sainfoin » (SAI), « Vesce, mélilot, jarosse, serradelle » (VES), « Mélange multi-espèces avec légumineuses fourragères prépondérantes sans graminées prairiales » (MLC) (voir notice télépac « Liste des cultures et précisions »).

7.3 Obligations relatives aux infrastructures agro-écologiques (IAE) et aux terres en jachère

Dans le cadre de la BCAE 8 de la conditionnalité, les exploitants doivent avoir un pourcentage minimum de 3 ou 4%, selon les cas², d'infrastructures agro-écologiques (haies, alignements d'arbres, arbres isolés, bosquets, mares, fossés non maçonnés, bordures non productives, murs traditionnels) et de terres en jachère ou jachère mellifère sur les terres arables de leur exploitation.

Dans le cadre de la MAEC, ces éléments et surfaces relevant de la BCAE 8 doivent être positionnés de façon pertinente, à minima à hauteur de ce qu'exige la conditionnalité (soit 3 ou 4% des terres arables selon les cas³). Pour cela l'exploitant doit se référer au diagnostic initial de l'exploitation qui indique les bonnes localisations. L'exploitant reste libre du choix des localisations parmi celles indiquées dans le diagnostic ainsi que du type d'IAE ou de jachères à implanter sur les bonnes localisations désignées par le diagnostic.

Par ailleurs, l'exploitant doit respecter sur ses terres arables les ratios minimums de jachères mellifères à partir de la 2^e année et de haies à partir de la 4^e année imposés dans le cahier des charges MAEC. Seules les haies et jachères mellifères conformes à la BCAE8 sont comptabilisées dans le cadre de ces obligations. Voir la fiche conditionnalité³ pour la définition exacte de chacun de ces éléments et surfaces, ainsi que les coefficients de conversion et de pondération à retenir pour le calcul des pourcentages.

² Se référer aux fiches conditionnalité des aides PAC - <https://agriculture.gouv.fr/la-conditionnalite-des-aides-pac>

³ Se référer aux fiches conditionnalité des aides PAC - <https://agriculture.gouv.fr/la-conditionnalite-des-aides-pac>

7.4 Indicateurs de fréquence de traitements (IFT) à respecter chaque année

L'IFT herbicides moyen de l'exploitation ne doit pas dépasser les seuils indiqués ci-dessous :

IFT HERBICIDES DE REFERENCE				
Année d'engagement	IFT à respecter sur les surfaces <u>engagées</u>		IFT à respecter sur les surfaces éligibles <u>non-engagées</u>	
	Grandes cultures et surfaces herbacées temporaires (1)	Pommes de terre et cultures légumières (2)	Grandes cultures et surfaces herbacées temporaires	Pommes de terre et cultures légumières
Année 1	-	-	-	-
Année 2	1.3	1.2	1.7	1.7
Année 3 OU moyenne années 2 et 3	0.9	0.6	1.7	1.7
Année 4 OU moyenne années 2,3,4	0.9	0.6	1.7	1.7
Année 5 OU moyenne années 2,3,4,5	0.9	0.6	1.7	1.7

(1) Les cultures prises en compte dans la catégorie « Grandes cultures et surfaces herbacées temporaires » sont toutes les catégories ou codes suivants de la notice télépac « Liste des cultures et précisions » :

- « Céréales et pseudo-céréales » (catégorie 1.1),
- « Oléagineux » (catégorie 1.2),
- « Légumineuses à graines et fourragères » (catégorie 1.3),
- « Surfaces herbacées temporaires et mélanges avec graminées » (catégorie 1.5),
- les mélanges multi-espèces sans graminées prairiales (codes MPC, MLC, CPL) de la catégorie « 1.4 Cultures associées »,
- le chanvre (CHV), le lin fibres (LIF), le tabac (TAB) et la betterave (BTN), sauf avec la précision « Betterave potagère »,
- le code « Autre plante fourragère annuelle (ni légumineuse, ni graminée, ni céréale, ni oléagineux) (AFG) de la catégorie 1.11 « Autres surfaces admissibles ».

(2) Les cultures prises en compte dans la catégorie « Pommes de terre et cultures légumières » sont toutes les catégories ou codes suivants de la notice télépac « Liste des cultures et précisions » :

- les pommes de terres (PTC),
- le maraîchage diversifié (MDI),
- la betterave potagère (code BTN avec précision « Betterave potagère »),
- toutes les cultures classées en terres arables « TA » des catégories « Légumes et fruits » (catégorie 1.8) et « Plantes à parfum, aromatiques et médicinales » (catégorie 1.10),
- les cultures conduites en interrangs (CID et CIT), à condition qu'au moins une des cultures renseignées corresponde bien aux codes cités ci-dessus de cette catégorie (2), et que l'ensemble de la parcelle reste classé en terres arables.

7.5 Réalisation du bilan de l'Indicateur de fréquence de traitements (IFT)

- **Organisme à contacter pour la réalisation des bilans accompagnés**

Pour connaître les techniciens pouvant réaliser ces bilans, contactez l'opérateur du territoire (Communauté de communes des Balcons du Dauphiné), Sandrine Zante / sandrine.zante@balconsdudauphine.fr / Port. 06 08 68 93 25 - Standard : 04 74 80 23 30 ; ou la DDT.

- **Contenu du bilan**

L'exploitant doit fournir le bilan IFT chaque année à la DDT avant le 31 octobre.

Tous les bilans, qu'ils soient ou non accompagnés, doivent inclure les calculs des indicateurs de fréquence de traitement (IFT) de la campagne culturale n-1/n.

Lorsque les bilans sont accompagnés par un technicien agréé (soit au minimum 3 années sur 5), les points suivants doivent en outre être analysés :

1. Identification des usages les plus problématiques par rapport :
 - aux résidus de pesticides et métabolites les plus fréquemment retrouvés dans les masses d'eau locales et eaux destinées à la consommation humaine ;
 - aux substances à risque ;
 - à la pression parasitaire locale (se référer notamment au Bulletin de santé du végétal (BSV)).
2. Formulation de préconisations, en matière de stratégies de protection des cultures à l'échelle de la campagne et de la succession culturale, pour limiter les usages identifiés comme problématiques, en tenant compte des alternatives non chimiques existantes et du risque d'apparition de résistance (voir préconisations du service régional de l'alimentation des DRAAF).

- **Calcul des IFT**

- Résultats attendus

Plusieurs calculs doivent être réalisés chaque année, dès la première année d'engagement, et indiqués dans le bilan IFT :

- ✓ L'IFT Herbicides moyen des surfaces en grandes cultures (y compris la betterave sucrière et fourragère) et herbacées engagées dans la mesure ;
- ✓ L'IFT Herbicides moyen des surfaces en grandes cultures (y compris la betterave sucrière et fourragère) et herbacées éligibles mais non engagées dans la mesure.

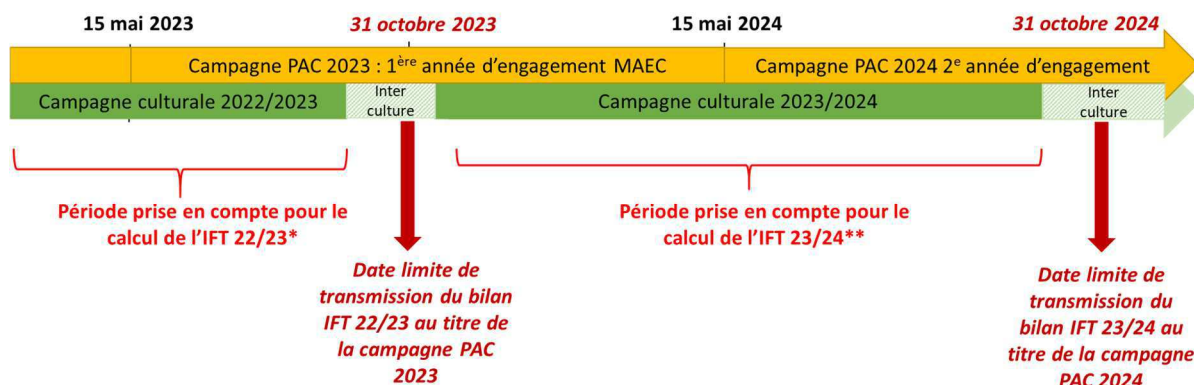
De plus, si l'assolement de l'année contient des cultures légumières de plein champ (y compris la pomme de terre), deux calculs supplémentaires sont attendus chaque année :

- ✓ L'IFT Herbicides moyen des surfaces en cultures légumières et pomme de terre engagées dans la mesure ;
- ✓ L'IFT Herbicides moyen des surfaces en cultures légumières et pomme de terre éligibles mais non engagées dans la mesure.

- Période prise en compte au titre de chaque campagne

Le calcul se fait chaque année sur la campagne culturale n-1/n. Par exemple, pour un exploitant engagé au 15 mai 2023, le premier bilan IFT à calculer est celui de la campagne culturale 2022/2023, à transmettre à la DDT avant le 31 octobre 2023. Pour les cultures légumières, notamment si plusieurs cycles de culture sont réalisés, tous les traitements réalisés sur les cultures entre le 1^{er} septembre n-1 et le 31 août n sont à prendre en compte.

Le schéma ci-dessous présente les périodes à prendre en compte pour un exploitant s'engageant dans cette mesure au 15 mai 2023 :



* Cette période n'induit pas de contrainte en termes d'IFT de référence à ne pas dépasser (l'obligation de baisse des IFT commence à partir de la deuxième année d'engagement)

** Premier IFT à comparer aux IFT de référence (au titre de la deuxième année d'engagement)

o Réalisation du calcul

Les calculs doivent être certifiés par l'atelier de calcul du MASA⁴ et se faire en utilisant le référentiel défini par le ministère pour la campagne culturale concernée.

Dans cette mesure, seuls les traitements herbicides sont à prendre en compte dans le calcul de l'IFT.

A noter :

- ✓ L'atelier de calcul du MASA⁴ permet de calculer directement vos IFT. Sont distingués automatiquement l'IFT moyen grandes cultures, l'IFT moyen des cultures légumières et l'IFT moyen de la pomme de terre, ainsi que l'IFT Herbicides de l'IFT Hors-herbicides. Il convient toutefois d'utiliser cet outil en deux temps, d'une part sur l'ensemble des surfaces engagées et d'autre part sur l'ensemble des surfaces éligibles non-engagées, de façon à avoir l'ensemble des informations requises.
- ✓ Si vous avez utilisé des produits de biocontrôle, alors deux compartiments sont distingués pour le calcul de l'IFT : d'une part l'IFT moyen des produits de biocontrôle, et d'autre part l'IFT moyen des autres produits. Le respect de vos engagements sera vérifié uniquement sur la base de l'IFT des produits autres que de biocontrôle.
- ✓ Si plusieurs cycles de cultures se succèdent sur une même campagne culturale et une même parcelle, ils doivent bien tous être pris en compte. Un procédé est indiqué dans la FAQ du site de l'atelier du ministère de façon à prendre en compte les différents cycles de culture.
- ✓ Si les semences utilisées ont été traitées, il convient de rajouter 1 à l'IFT de la parcelle⁵.
- ✓ L'atelier de calcul du ministère distingue la pomme de terre (« IFT Pommes de terre »), les plantes à parfum, aromatiques médicinales et ornementales (« IFT Autres cultures (cultures ornementales, tropicales et autres) ») et les autres cultures légumières (« IFT cultures légumières (hors pommes de terre) »). Si vous cultivez à la fois de la pomme-de-terre et/ou des PPAM/plantes ornementales et/ou d'autres cultures légumières, il convient donc de calculer manuellement les différents IFT moyens des surfaces en cultures légumières, en pondérant par la surface de chacune de ces trois catégories indiquées dans l'outil de calcul :

$$IFT_{Cult.légum.} = \frac{IFT_{Légume} * S_{Légume} + IFT_{PdT} * S_{PdT} + IFT_{Autrescultures(PPAM)} * S_{Autrescultures(PPAM)}}{S_{Légumes+PdT+PPAM}}$$

7.6 Table de correspondance des UGB

Les taux de conversion des différentes catégories d'animaux en UGB et les périodes de référence retenues pour le calcul du nombre d'animaux sont définis dans le tableau ci-dessous :

Catégorie	Taux de conversion en UGB	Période de référence
Bovins de plus de 2 ans	1	Moyenne sur les 12 mois précédant la date limite de dépôt des dossiers PAC.
Bovins entre 6 mois et 2 ans	0,6	
Bovins de moins de 6 mois	0,4	Pour un nouvel éleveur bovin, il est possible de s'appuyer sur le nombre instantané des UGB présentes sur l'exploitation à la date limite de dépôt de la demande d'aides de la campagne considérée.
Equidés de plus de 6 mois	1	30 jours consécutifs incluant le 31 mars de l'année n.
Ovins et caprins de plus de 1 an et femelles de moins de 1 an ayant mis bas	0,15	
Ovins et caprins de moins de 1 an	0	

4 <https://alim.agriculture.gouv.fr/ift/>

5 Si 100% des semences utilisées sur la parcelle sont traitées, sinon pondérer en fonction de la part de semences traitées.

Lamas de plus de 2 ans	0,45	Le critère d'âge est vérifié au plus tard le 1er jour des 30 jours incluant le 31 mars pendant lesquels les animaux sont présents sur l'exploitation. Pour les nouveaux installés après le 31 mars, les effectifs déclarés sont ceux qui sont présents à la date limite de dépôt de la demande d'aides de la campagne considérée.
Alpagas de plus de 2 ans	0,3	
Cerfs et biches de plus de 2 ans	0,33	
Daims et daines de plus de 2 ans	0,17	

7.7 Lien avec la conditionnalité et l'écorégime

En cas de non-respect de la conditionnalité, l'ensemble des aides PAC sont sanctionnées, y compris les aides MAEC.

Les obligations du cahier des charges de la MAEC sont distinctes des exigences de l'écorégime. Un agriculteur peut à la fois souscrire cette MAEC et bénéficier de l'écorégime.